

z obrad XXXIX Sesji Rady Gminy Sławno, która odbyła się w dniu 7 kwietnia 2017 roku. Obrady Sesji trwały od godz. 8<sup>00</sup> - 18<sup>15</sup> w sali konferencyjnej nr 55 Urzędu Gminy Sławno.

Radni obecni:

1. Ludwika Bogdańska
2. Kinga Grzelakowska
3. Marta Hołowata
4. Marzena Kwiatkowska-Dzik
5. Jerzy Piaseczny
6. Maciej Stanisławski
7. Lechosław Szach
8. . Anna Dereń
9. Jan Franas
10. Zenon Szelağ

Nieobecni radni: Władysław Więcek, Marianna Szamiel, Agnieszka Szczepaniec, Miłosław Borowski, Magdalena Kiełdanowicz.

Lista obecności radnych stanowi załącznik do protokołu.

W obradach uczestniczyli: Ryszard Stachowiak - Wójt Gminy, Zastępca Wójta Artur Ciróg, Sekretarz Gminy Sławno Marta Rosenkiewicz-Józwiak, p.o. Kierownika RI Anna Kowalczyk, p.o. Kierownika RGPO Alicja Misiópecka Kierownik GOPS Marta Karbowski, Sołtysi.

#### **Punkt 1**

##### **Otwarcie sesji.**

Otwarcia Sesji dokonała Przewodnicząca Rady Gminy p. Marta Hołowata i powitała wszystkich obecnych.

#### **Punkt 2**

Na podstawie listy obecności Radnych, Przewodnicząca stwierdziła wymagane kworum do przeprowadzenia obrad i podejmowania prawomocnych uchwał.

#### **Punkt 3**

Brak

#### **Punkt 4**

##### **Porządek obrad:**

1. Otwarcie Sesji.
2. Stwierdzenie kworum.
3. Wystąpienie mieszkańców - wolna trybuna.
4. Przyjęcie porządku obrad.
5. Przyjęcie protokołu z XXXVIII sesji Rady Gminy Sławno.
6. Interpelacje i zapytania radnych.
7. Odpowiedzi na interpelacje i zapytania radnych.
8. Podjęcie uchwały w sprawie miejscowego planu zagospodarowania przestrzennego gminy Sławno w części obrębu ewidencyjnego Warszkowo.
9. Podjęcie uchwały w sprawie przyjęcia Strategii Rozwoju Społeczno - Gospodarczego Gminy Sławno na lata 2016-2025.
10. Podjęcie uchwały w sprawie przyjęcia Lokalnego Programu Rewitalizacji Gminy Sławno na lata 2016-2023.
11. Zapoznanie radnych z rozwiązaniami w zakresie odbioru i zagospodarowania odpadów komunalnych (wyjazd do Sierakowic i Potęgowa):
  - gminny system odbioru i zagospodarowania odpadów komunalnych;
  - funkcjonowanie PSZOK (Punktu Selektywnej Zbiórki Odpadów Komunalnych) prowadzonego przez firmę ELWOZ Sp.zo.o. w Sierakowicach;
  - RIPOK (Regionalna Instalacja Przetwarzania Odpadów Komunalnych) w Potęgowie.
12. Wolne wnioski.
13. Zamknięcie sesji.

Radni przyjęli porządek obrad jednogłośnie.

#### **Punkt 5**

Przyjęcie protokołu z XXXVIII Sesji Rady Gminy.

Radni jednogłośnie przyjęli protokół z XXXVIII Sesji Rady Gminy Sławno.

#### **Punkt 6**

Brak.

#### **Punkt 7**

Brak

#### **Punkt 8**

Na sesję doszła radna Magdalena Kiełdanowicz.

Obecny stan radnych - 11.

Podjęcie uchwały w sprawie miejscowego planu zagospodarowania przestrzennego gminy Sławno w części obrębu ewidencyjnego Warszkowo.

Przewodnicząca Rady Marta Hołowata: „ otwieram dyskusje nad projektem uchwały w sprawie miejscowego planu zagospodarowania przestrzennego gminy Sławno w części obrębu ewidencyjnego Warszkowo, czy ktoś ma uwagi ?”

Radny J. Franas zgłosił uwagi do projektu uchwały ( załącznik do protokołu).

Przewodnicząca Rady Marta Hołowata: „czy rada jest za zasadnością przyjęcia tych uwag, jeżeli tak to proszę o podniesienie ręki”

Radni jednogłośnie byli za zasadnością przyjęcia uwag do projektu uchwały.

Przewodnicząca Rady Marta Hołowata: „Szanowni Radni zgodnie z art. 19 ustawy o planowaniu i zagospodarowaniu przestrzennym, który mówi o ponowieniu czynności w razie konieczności dokonania zmian w projekcie planu miejscowego

**Art. 19. 1.** Jeżeli rada gminy stwierdzi konieczność dokonania zmian w przedstawionym do uchwalenia projekcie planu miejscowego, w tym także w wyniku uwzględnienia uwag do projektu planu – czynności, o których mowa w art. 17, ponawia się w zakresie niezbędnym do dokonania tych zmian.

2. Przedmiotem ponowionych czynności może być jedynie część projektu planu objęta zmianą.

Kto jest za koniecznością wprowadzenia zmian zgodnie z art. 19 proszę o podniesienie ręki „

Radni jednogłośnie głosowali za koniecznością wprowadzenia zmian

Podjęcie uchwały w sprawie miejscowego planu zagospodarowania przestrzennego gminy Sławno w części obrębu ewidencyjnego Warszkowo.

Podczas głosowania radni jednogłośnie odrzucili projekt uchwały w sprawie miejscowego planu zagospodarowania przestrzennego gminy Sławno w części obrębu ewidencyjnego Warszkowo.

#### **Punkt 9**

Podjęcie uchwały w sprawie przyjęcia Strategii Rozwoju Społeczno – Gospodarczego Gminy Sławno na lata 2016-2025.

Sekretarz Gminy Sławno M. Rosenkiewicz – Józwiak odczytała sprawozdanie z przebiegu dodatkowych konsultacji społecznych dotyczących projektu Strategii Rozwoju Społeczno – Gospodarczego Gminy Sławno na lata 2016-2025.

W wyniku głosowania „za przyjęciem”- 11 głosów, Rada Gminy przyjęła jednogłośnie **Uchwałę Nr XXXIXI/293/2017.**

Uchwała stanowi załącznik do protokołu.

## **Punkt 10**

Podjęcie uchwały w sprawie przyjęcia Lokalnego Programu Rewitalizacji Gminy Sławno na lata 2016-2023.

Wójt R. Stachowiak: „ wczoraj na komisji przedstawiłem Państwu, że zgodnie z RDOŚ zostały usunięte z LPR trzy przedsięwzięcia, a jeden projekt w całości. Chodziło tutaj o tereny na których planowaliśmy przystanie kajakowe tj. w Pomiłowie i w starym Krakowie, oraz pomost nad jeziorkiem smardzewskim. Jednakże wczoraj późnym popołudniem przyszło pismo z Regionalnej Dyrekcji Ochrony Środowiska, że procedura oddziaływania na środowisko powinna być przeprowadzona na wszystkich przedsięwzięciach planowanych nad jeziorkiem smardzewskim. Nie możemy blokować tego dokumentu na tak długi czas, dlatego w ramach tych konsultacji wnoszę jeszcze jedną zmianę usunięcia w całości projektu: Integracja mieszkańców oraz aktywizacja do czynnego sportu i rekreacji społeczności rewitalizowanego obszaru wsi Smardzewo na bazie stworzonego terenu integracyjno - rekreacyjnego wsi.

Zastępca Wójta A. Ciróg przedstawił radnym pismo z RDOŚ.

Sekretarz Gminy Sławno M. Rosenkiewicz - Józwiak odczytała sprawozdanie z przebiegu konsultacji społecznych dotyczących Lokalnego Programu Rewitalizacji Gminy Sławno na lata 2016-2023.

Przewodnicząca Rady Gminy M. Holowata: „ po wyjaśnieniach i przedstawieniu sprawozdania z konsultacji społecznych pytam radnych kto jest za przyjęciem uchwały w sprawie przyjęcia Lokalnego Programu Rewitalizacji Gminy Sławno na lata 2016-2023”

W wyniku głosowania „za przyjęciem”- 11 głosów, Rada Gminy przyjęła jednogłośnie Uchwałę Nr XXXIXI/294/2017.

Uchwała stanowi załącznik do protokołu.

## **Punkt 11**

**Sesję opuścili: Anna Dereń, Jan Franas.**

**Druga część sesji wyjazdowa w celu:**

Zapoznania radnych z rozwiązaniami w zakresie odbioru i zagospodarowania odpadów komunalnych (wyjazd do Sierakowic i Potęgowa):

- gminny system odbioru i zagospodarowania odpadów komunalnych;
- funkcjonowanie PSZOK (Punktu Selekttywnej Zbiórki Odpadów Komunalnych) prowadzonego przez firmę ELWOZ Sp.zo.o. w Sierakowicach;
- RIPOK (Regionalna Instalacja Przetwarzania Odpadów Komunalnych) w Potęgowie.

**Punkt 12**

Brak

**Punkt 13**

**Zakończenie**

O godz. 18<sup>15</sup> Przewodnicząca Rady dokonała podsumowania i zamknięcia obrad XXXIX Sesji Rady Gminy Sławno.

**Integralną częścią protokołu jest nagranie z sesji dołączone do protokołu.**

Protokolant:

Anna Czyż  











Przewodnicząca Rady

Gminy Sławno

Marta Hołowała  


## Lista obecności

Radnych na posiedzeniu XXXIX Sesji Rady Gminy Sławno w dniu  
7 kwietnia 2017 r.

l.p.	Imię i nazwisko	Podpis
1	Marta Hołowata	
2	Kinga Grzelakowska	
3	Magdalena Kiełdanowicz	Kiełdanowicz Magdalena
4	Władysław Więcek	—
5	Marzena Kwiatkowska- Dzik	
6	Marianna Szamiel	—
7	Jerzy Piaseczny	
8	Jan Franas	
9	Lechosław Szach	
10	Anna Dereń	Dereń
11	Agnieszka Szczepaniec	—
12	Miłosław Borowski	—
13	Ludwika Bogdańska	
14	Zenon Szelağ	
15	Maciej Stanisławski	

WNIOSKI i UWAGI z obrad Rady Gminy Sławno dotyczącej projektu uchwały  
w sprawie: **miejscowego planu zagospodarowania przestrzennego gminy  
Sławno w części obrębu ewidencyjnego Warszkowo**

Radni Rady Gminy Sławno zgłaszają konieczność dokonania następujących zmian w przedstawionym do uchwalenia projekcie planu miejscowego polegających na:

1. Ustaleniu na rysunku planu przebiegu dwóch nieprzekraczalnych linii zabudowy dla terenów przeznaczonych pod zabudowę mieszkaniową jednorodzinną tj. dla jednostek oznaczonych 3MN, 4MN, 8MN, 10MN, 12MN, 13MN, 17 MN, 18MN, 19MN zlokalizowanych wzdłuż istniejącej drogi gminnej 01 KDL w odległości 6 m i 41 m od drogi oznaczonej 01KDL w tym: dla terenu 4 MN 6m i 46m, dla jednostek 17MN i 19MN zgodnie z rysunkiem planu z uwzględnieniem istniejącej linii zabudowy.
2. Dokonaniu korekty na rysunku planu poprzez powiększenie terenu oznaczonego 16R w kierunku południowym zgodnie z oznaczeniem terenów rolnych na rysunku Studium Uwarunkowań i Kierunków Zagospodarowania Przestrzennego Gminy Sławno.
3. Dokonaniu zapisów w tekście planu dla terenów przeznaczonych pod zabudowę mieszkaniową jednorodzinną tj. dla jednostek oznaczonych 3MN, 4MN, 8MN, 10MN, 12MN, 13MN, 17MN, 18MN, 19MN odnośnie lokalizacji nieprzekraczalnej linii zabudowy zgodnie z rysunkiem planu.
4. Dokonaniu korekty w § 4, w punkcie 1 (poprzez usunięcie zapisu dotyczącego budynku usługowego) o brzmieniu:
  1. Budynek pomocniczy – należy przez to rozumieć budynek garażowy, budynek gospodarczy, budynek garażowo-gospodarczy.
5. Uzupelnieniu tekstu planu w § 8 w ust 2. o dodatkowy punkt 3 i 4 o brzmieniu:
  - „ 3) związanych z chowem i hodowlą zwierząt futerkowych.”
  - „ 4) związanych z chowem i hodowlą bezściółkową.”
6. Uzupelnieniu tekstu planu w § 19 w ust 2 w pkt 1 o brzmieniu:
  - „ 1) ustala się utrzymanie rolniczego sposobu użytkowania bez prawa zabudowy.”
7. Dokonaniu korekty zapisu dla jednostek oznaczonych 3MN, 4MN, 7MN, 8MN, 10MN, 12MN, 13MN, 15MN, 17MN, 18MN, 19MN, 20MN, 21MN, 22MN, 23MN przeznaczonych pod zabudowę mieszkaniową jednorodzinną odnośnie minimalnej powierzchni nowo wydzielanej działki budowlanej z 1500 m<sup>2</sup> na 1000 m<sup>2</sup>.
8. Uzupelnieniu tekstu planu w § 22 w ust 2 o dodatkowy punkt 4 o brzmieniu:
  - „ 4) zakaz lokalizacji przedsięwzięć mogących potencjalnie znacząco oddziaływać na środowisko zgodnie z przepisami odrębnymi.”
9. Uzupelnieniu tekstu planu dla jednostek oznaczonych 14RM, 27RM, 29RM, 31RM o dodatkowy punkt o brzmieniu:
  - „ zakaz lokalizacji inwestycji związanych z chowem i hodowlą zwierząt w liczbie nie większej niż 10 dużych jednostek przeliczeniowych inwentarza

(DJP).”

10. Dokonaniu korekty zapisu w § 29, w ust. 1, 2, o brzmieniu:

„§ 29. Dla terenów oznaczonych na rysunku planu symbolami 24RM, 25RM, 28RM ustala się:

1. Przeznaczenie terenu – teren zabudowy zagrodowej w gospodarstwach rolnych, hodowlanych i ogrodniczych.
2. Zasady zagospodarowania terenu:
  - 1) dopuszcza się realizację zabudowy zagrodowej o niskiej intensywności – jeden budynek mieszkalny na działkę i budynków pomocniczych;
  - 2) dopuszcza się lokalizację urządzeń i sieci infrastruktury technicznej, dojazd, dojazdów, miejsc postojowych oraz miejsc selektywnej zbiórki odpadów niezbędnych do zapewnienia funkcjonowania terenu;
  - 3) zakaz lokalizacji inwestycji związanych z chowem i hodowlą zwierząt i obiektów gospodarczych związanych z prowadzeniem produkcji rolniczej.”

11. Dokonaniu korekty zapisu w § 31 poprzez usunięcie jednostki 28 RM.