

**UCHWAŁA NR XIII/115/2015
RADY GMINY SŁAWNO**

z dnia 16 października 2015 r.

w sprawie zmiany przebiegu dróg gminnych nr 170019Z, 170025Z, 170045Z

Na podstawie art. 18 ust. 2 pkt 15 ustawy z dnia 8 marca 1990 r. o samorządzie gminnym (Dz. U z 2015 r. poz. 1515) oraz art. 7 ust. 3 ustawy z dnia 21 marca 1985 r. o drogach publicznych (Dz. U. z 2015 r. poz. 460, 774, 870, 1336)

Rada Gminy Sławno uchwała, co następuje:

§ 1. Ustala się przebieg dróg gminnych 170019Z, 170025Z, 170045Z w sposób określony w załączniku nr 1 do uchwały.

§ 2. Przebieg dróg gminnych, o których mowa w § 1, został przedstawiony w sposób graficzny w załącznikach od numeru 2 do numeru 4 do niniejszej uchwały.

§ 3. Wykonanie uchwały powierza się Wójtowi Gminy Sławno.

§ 4. Uchwała wchodzi w życie po upływie 14 dni od dnia ogłoszenia w Dzienniku Urzędowym Województwa Zachodniopomorskiego.

Przewodnicząca Rady Gminy
Sławno

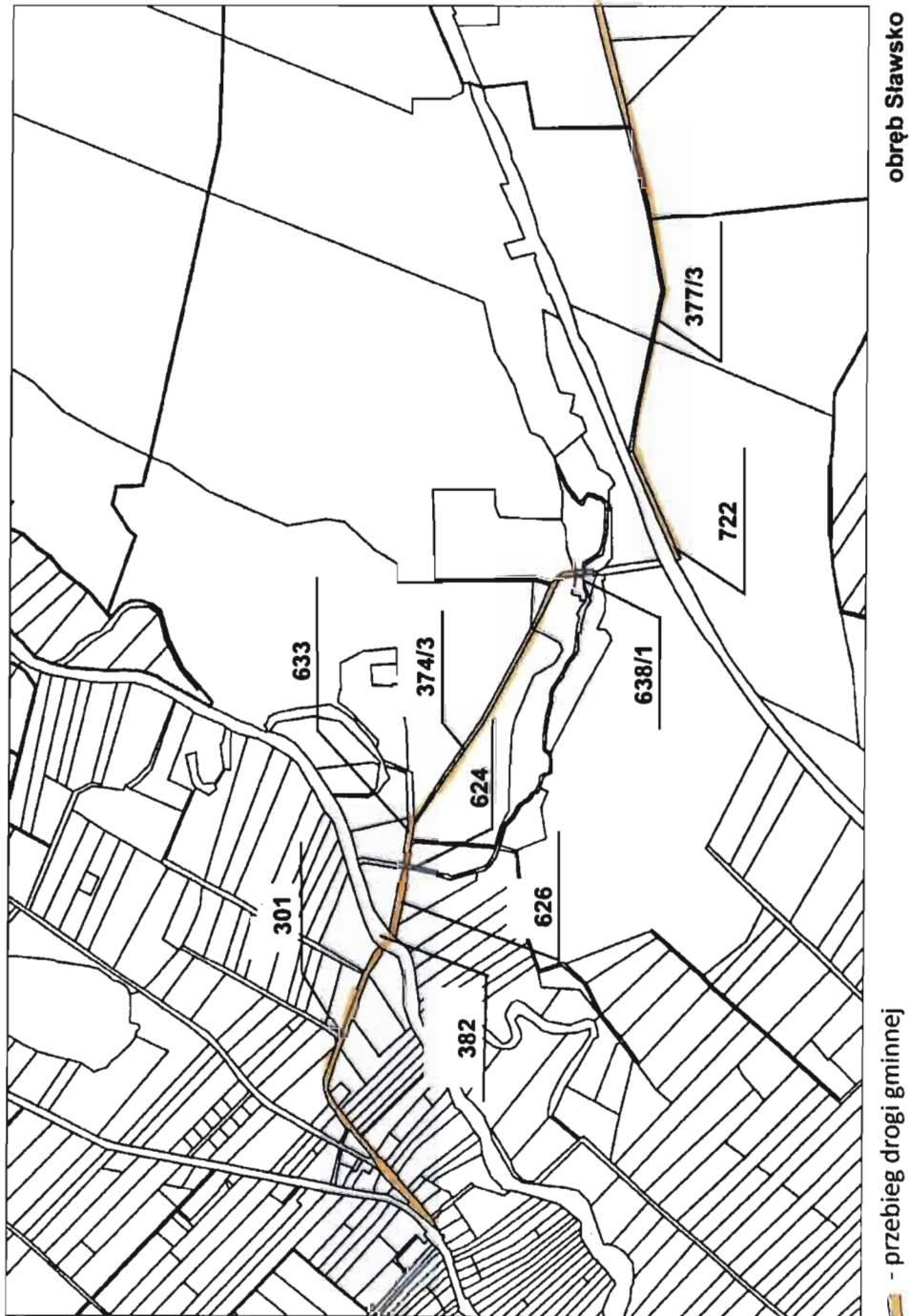

Marta Hołowata

Wykaz dróg gminnych

Lp.	Numer drogi	Poprzedni przebieg drogi	Nowy przebieg drogi	Działki ewidencyjne, przez które przechodzi droga o nowym przebiegu
1.	170019Z	od drogi powiatowej nr 3741Z w Sławsku do drogi gminnej nr 170020Z we Wrześnicy	– od drogi powiatowej nr 3741Z w Sławsku do posesji nr 55 w Sławsku – od torów kolejowych do drogi gminnej nr 170020Z we Wrześnicy	– 301, 382 (most), 626, 624 (most), 633 (fragment), 374/3, 638/1 obręb Sławsko – 722, 377/3 obręb Sławsko, 262 obręb Wrześnica
2.	170025Z	Warszkowo kolonia – droga wojewódzka nr 209	od drogi krajowej nr 6 przez Warszkowo kolonia do drogi wojewódzkiej nr 209	801 (fragment), 55 (fragment), 134, 147, 133/3 (fragmenty), 90 obręb Warszkowo
3.	170045Z	od drogi powiatowej nr 3745Z do drogi gminnej nr 170043Z	od posesji nr 34 Gwiazdowo przez skrzyżowanie z drogą powiatową nr 3745Z do drogi gminnej 170043Z	203/1, 338/1, 301/1 obręb Gwiazdowo

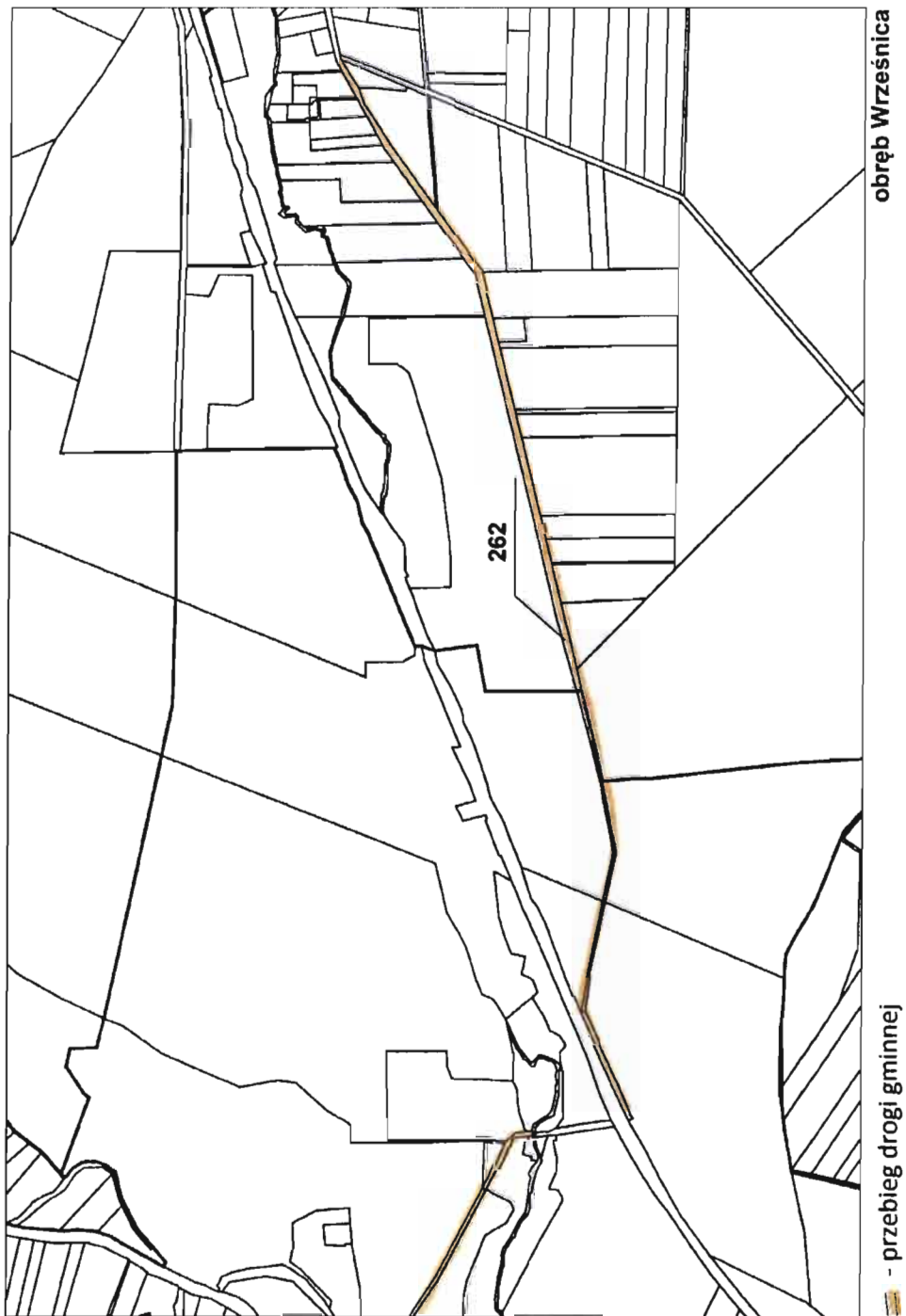
Załącznik Nr 2 do Uchwały Nr XIII/115/2015
Rady Gminy Sławno
z dnia 16 października 2015 r.

Przebieg drogi gminnej 170019Z



obręb Sławno

- przebieg drogi gminnej



Załącznik Nr 3 do Uchwały Nr XIII/115/2015
Rady Gminy Sławno
z dnia 16 października 2015 r.

Przebieg drogi gminnej 170025Z



obwód Warszawski


— - przebieg drogi gminnej

Załącznik Nr 4 do Uchwały Nr XIII/115/2015
Rady Gminy Sławno
z dnia 16 października 2015 r.

Przebieg drogi gminnej 170045Z



obwód Gwiazdowo

 - przebieg drogi gminnej

Uzasadnienie

Zgodnie z art. 7 ust. 3 ustawy z dnia 21 marca 1985 r. o drogach publicznych ustalenie przebiegu istniejących dróg gminnych następuje w drodze uchwały rady gminy. Ustala się przebieg dróg gminnych przez teren następujących działek ewidencyjnych:

– droga 170019Z: działki nr 301, 382 (most), 626, 624 (most), 633 (fragment), 374/3, 638/1, 722, 377/3 obręb Sławsko, 262 obręb Wrześnica

– droga 170025Z: działki nr 801 (fragment), 55(fragment), 134, 147, 133/3 (fragmenty), 90 obręb Warszawo

– droga 170045Z: działki nr 203/1, 338/1, 301/1, obręb Gwiazdowo.

Mając powyższe na uwadze podjęcie niniejszej uchwały jest uzasadnione.