


Sprawdzono pod względem  
formalno - prawnym

37/2014  
20.01.2014  
data

podpis  


Projekt

**UCHWAŁA NR .....  
RADY GMINY SŁAWNO**

z dnia 15 stycznia 2014 r.

**w sprawie nieodpłatnego nabycia z zasobów Agencji Nieruchomości Rolnych działki nr 516  
o powierzchni 0,1090 ha położonej w obrębie ewidencyjnym Łętowo gmina Sławno**

Na podstawie art. 18 ust. 2 pkt. 9 lit. a ustawy z dnia 8 marca 1990r. o samorządzie gminnym ( jednolity tekst Dz. U. 2013 r., poz. 594; ze zm: Dz. U. z 2013 r. poz. 645, poz. 1318 )

Rada Gminy Sławno uchwala :

§ 1. Wyraża się zgodę na nieodpłatne nabycie z zasobów Agencji Nieruchomości Rolnych prawa własności nieruchomości oznaczonej numerem działki 516 o powierzchni 0,1090 ha położonej w obrębie ewidencyjnym Łętowo.

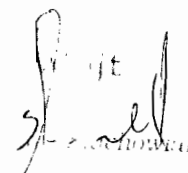
§ 2. Wykonanie uchwały powierza się Wójtowi Gminy Sławno.

§ 3. Uchwała wchodzi w życie z dniem podjęcia.

## UZASADNIENIE

Gmina Sławno zamierza przejąć z zasobów Agencji Nieruchomości Rolnych działkę nr 516 położoną w obrębie Łętowo, która stanowi ciąg komunikacyjny z działką nr 288 i stanowi drogę dojazdową do okolicznych nieruchomości. Nabycie nieruchomości nastąpi w celu realizacji zadań publicznych.

Zgodnie z art. 18 ust. 2 pkt. 9 lit a ustawy z dnia 6 marca 1990r. o samorządzie gminnym – podejmowanie uchwał w sprawach majątkowych gminy w tym nabywanie nieruchomości nastąpić może wyłącznie za zgodą Rady Gminy, wobec powyższego w celu nieodpłatnego nabycia prawa własności działki nr 516 położonej w obrębie Łętowo należy podjąć stosowną uchwałę.

A handwritten signature in black ink, appearing to be 'Sławno' or similar, with some illegible scribbles below it.

Województwo: zachodniopomorskie

Powiat: sławieński

Jednostka ewidencyjna: Sławno-G - [321306\_2]

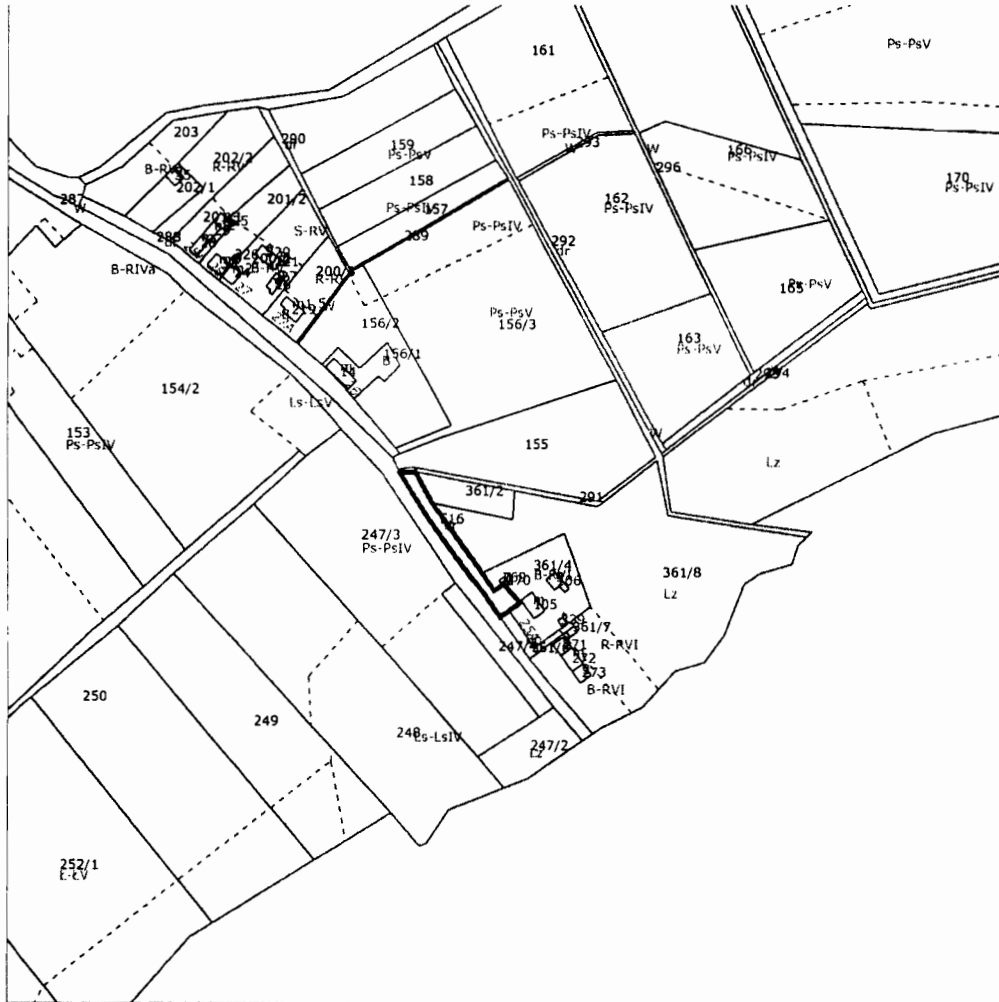
Obręb ewidencyjny: Łętowo - [008]

Działka: 516

.....  
oznaczenie organu

Nr kancelaryjny

**KOPIA MAPY EWIDENCYJNEJ**  
**SKALA 1 : 5000**



.....  
nazwisko i imię oraz stanowisko osoby reprezentującej organ

.....  
podpis