

**UCHWAŁA Nr XIX/107/2008**  
**Rady Gminy Sławno**  
**z dnia 17.12. 2008r.**

w sprawie: **przystąpienia do zmiany Studium uwarunkowań i kierunków zagospodarowania przestrzennego gminy Sławno przyjętego Uchwałą Rady Gminy Sławno Nr XVI/76/2008 w dniu 26 września 2008r., w zakresie koniecznym dla lokalizacji gazociągu wysokiego ciśnienia DN 700.**

Na podstawie art. 14 ust. 1 ustawy z dnia 27 marca 2003r. o planowaniu i zagospodarowaniu przestrzennym (Dz. U. Nr 80, poz. 717 z 2003 r. 2004 r. Nr 6, poz.41 i Nr 141, poz.1492, z 2005 r. Nr 113, poz. 954 i Nr 130, poz.1087, z 2006 r. Nr 45, poz.319 i Nr 225, poz. 1635 oraz z 2007 r. Nr 127, poz.880)

**Rada Gminy Sławno**  
**uchwała co następuje :**

**§ 1.** Przystępuje się do sporządzenia zmiany Studium uwarunkowań i kierunków zagospodarowania przestrzennego gminy Sławno przyjętego Uchwałą Rady Gminy Sławno Nr XVI/76/2008 w dniu 26 września 2008r., w zakresie koniecznym dla lokalizacji gazociągu wysokiego ciśnienia DN 700, zwanej dalej „zmianą Studium”.

**§ 2.** Celem zmiany Studium jest wyznaczenie korytarza technicznego dla przeprowadzenia gazociągu DN 700 relacji Koszalin – Słupsk – Reszki, w części obejmującej przebieg gazociągu przez teren gminy Sławno, wraz z infrastrukturą towarzyszącą, kablem światłowodowym ułożonym wzdłuż gazociągu dla obsługi gazociągu.

**§ 3.1.** Planowany jest następujący przebieg gazociągu: od granicy z gminą Malechowo w rejonie wsi Ryzyszczewo, równolegle do drogi krajowej nr 6, następnie na południe od wsi Bobrowice i miasta Sławno przez teren gminy miejskiej Sławno, przez rzekę Wieprzę na północ od miejscowości Kłodno, następnie pomiędzy wsią Warszkowo a Warszkowo - Kolonia, dalej na wschód równolegle do drogi krajowej Nr 6, na północ od wsi Wrześnica, i dalej na zachód od miejscowości Chlebowo Wrześnickie do granicy z gminą Postomino.

2. Planowany przebieg gazociągu przez teren gminy Sławno przedstawiają załączniki graficzne do niniejszej uchwały oznaczone numerami od 1 do 5.

**§ 4.** Wykonanie uchwały powierza się Wójtowi Gminy Sławno.

**§ 5.** Uchwała wchodzi w życie z dniem podjęcia.

Przewodniczący Rady Gminy

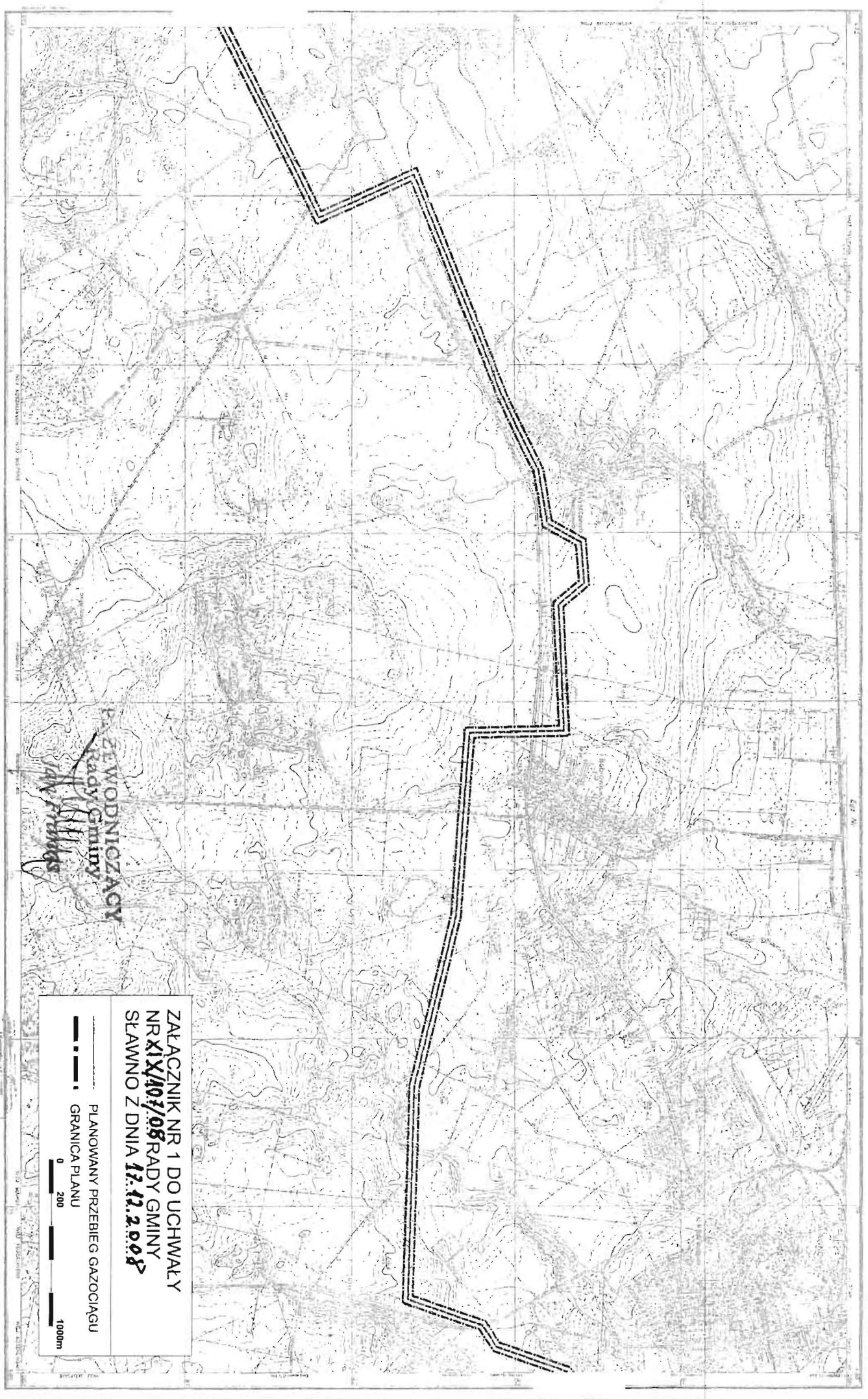
**PRZEWODNICZĄCY**  
**Rady Gminy**  
*Jan Franus*

## Uzasadnienie

Do Urzędu Gminy Sławno wpłynęło pismo BSiPG „Gazprojekt” S.A. we Wrocławiu działającego na zlecenie GAZ SYSTEM S.A. z wnioskiem o rozpoczęcie procedury formalno - prawnej mającej na celu wprowadzenie inwestycji gazociągu DN 700 relacji Koszalin – Słupsk – Reszki, w części obejmującej przebieg gazociągu przez teren gminy Sławno, wraz z infrastrukturą towarzyszącą, kablem światłowodowym ułożonym wzdłuż gazociągu dla obsługi gazociągu do Studium uwarunkowań i kierunków zagospodarowania przestrzennego gminy Sławno oraz do planów miejscowych zagospodarowania przestrzennego gminy.

Planowana inwestycja ma służyć celowi publicznemu tj. budowie systemu przesyłowego gazu poprzez teren gminy Sławno. Projektowany gazociąg wykonany zostanie z rur stalowych zabezpieczonych przeciw korozji izolacją polietylenową. Strefa kontrolowana dla gazociągu, w której ogranicza się możliwość lokalizacji zabudowy, będzie wynosiła 12m (po 6m na stronę).

Opracowanie zmiany Studium jest niezbędne dla uchwalenia planu miejscowego który usprawni i skróci procesy inwestycyjne, gdyż lokalizacja inwestycji odbywać się będą na podstawie pozwolenia na budowę, z pominięciem procedury wydawania decyzji o warunkach zabudowy i zagospodarowanie terenu.



ZAŁĄCZNIK NR 1 DO UCHWAŁY  
 NR XIX/107/08 RADY GMINY  
 SŁAWNO Z DNIA 12.12.2008

PLANOWANY PRZEBIEG GAZOCIĄGU  
 GRANICA PLANU

0 200 1000m

PEŁNOMOCNICTWO  
 Rady Gminy  
*[Signature]*

313343

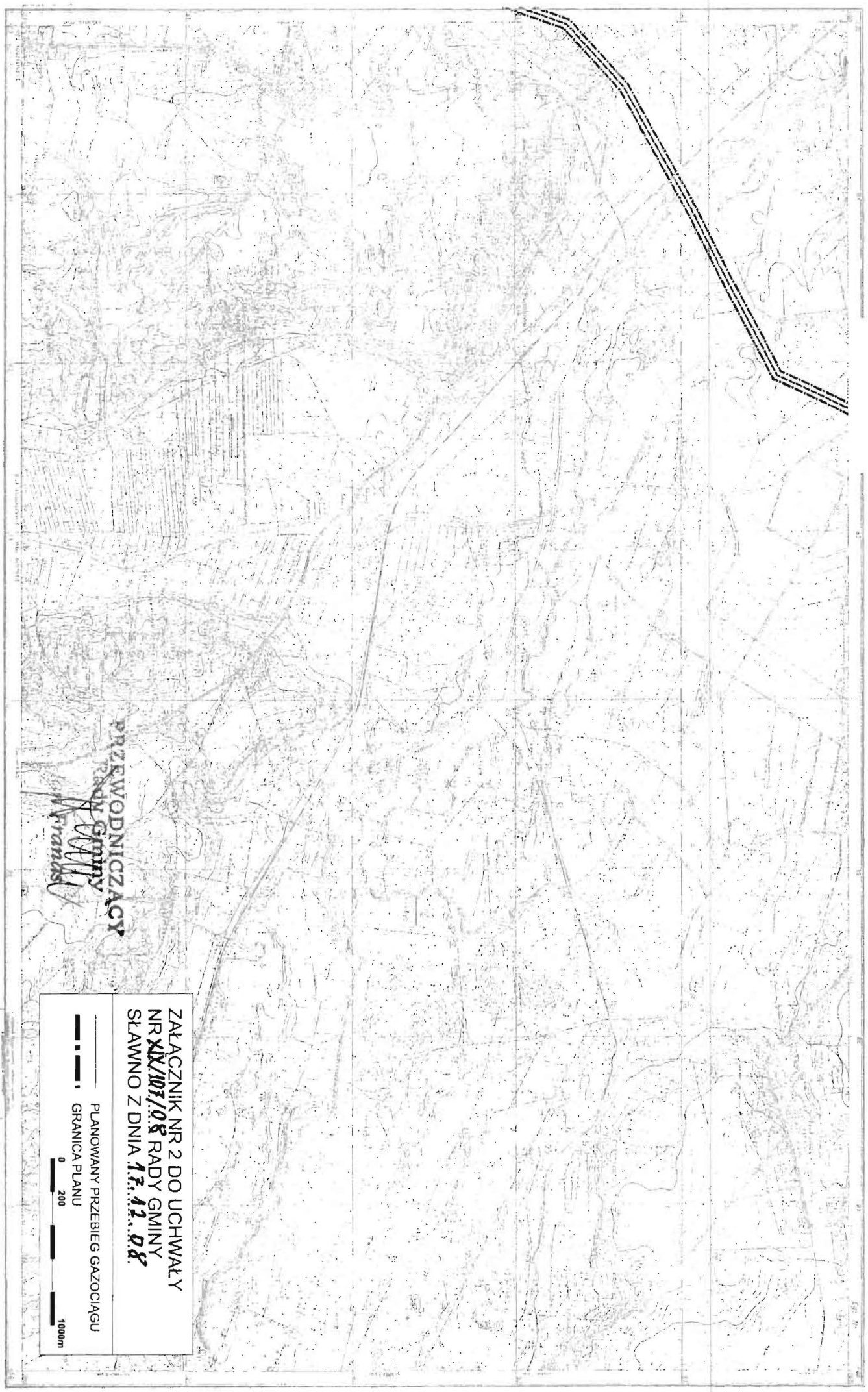


1:10000

WYKONANO W 2008 ROKU  
 WYKONAWCA: *[Firma]*  
 WYKONAWCA: *[Firma]*

WYKONANO W 2008 ROKU  
 WYKONAWCA: *[Firma]*  
 WYKONAWCA: *[Firma]*

313344



PRZEWODNICZĄCY  
 RADA GMINY  
 SŁAWNO  
*Praniasz*

ZAŁĄCZNIK NR 2 DO UCHWAŁY  
 NR **XX/107/08** RADY GMINY  
 SŁAWNO Z DNIA **17.12.08**

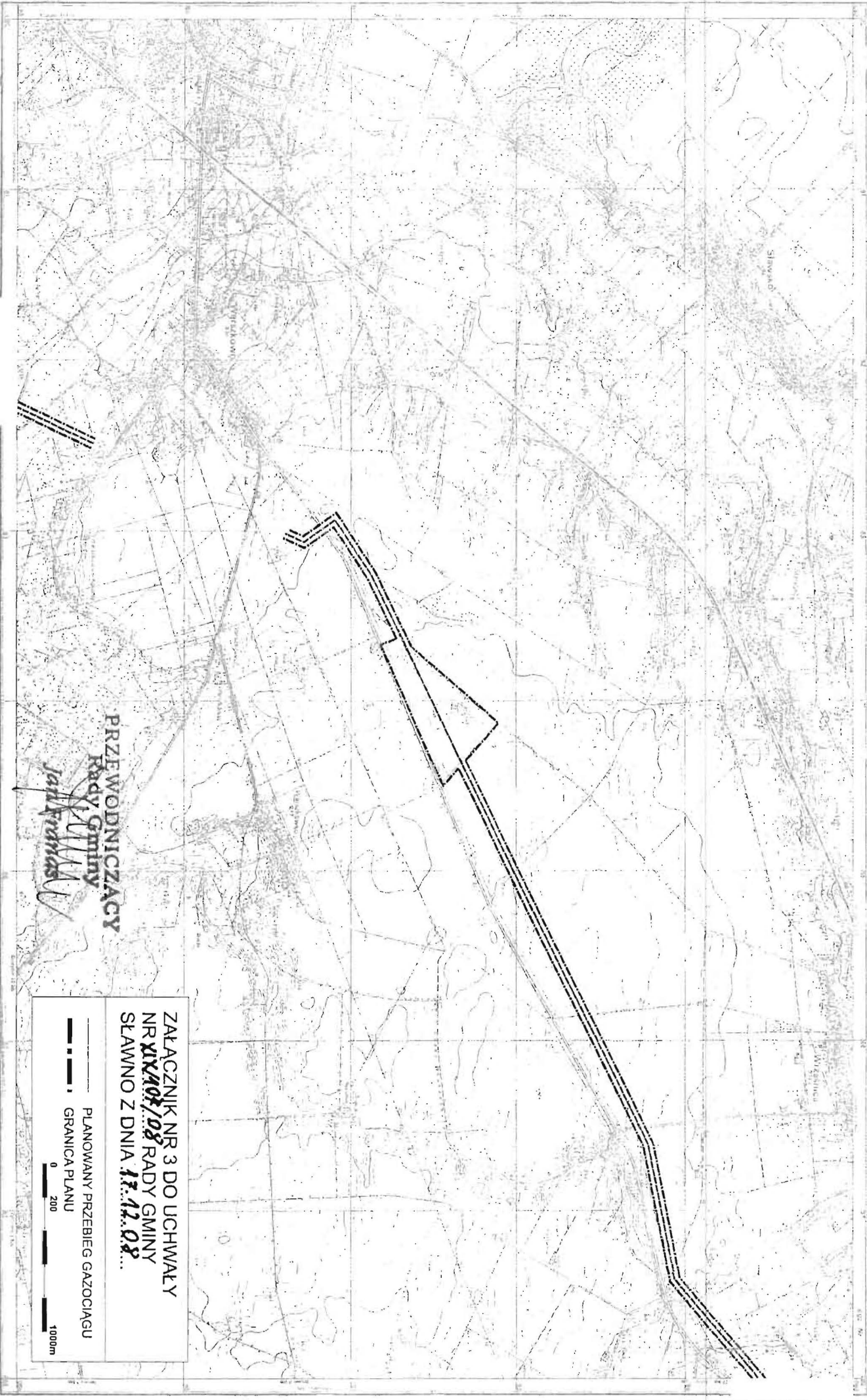
PLANOWANY PRZEBIEG GAZOCIĄGU

GRANICA PLANU

0 200 1000m

Wzrost: 170 cm  
 Ciężar ciała: 70 kg  
 Ciężar ciała: 70 kg  
 Ciężar ciała: 70 kg

Wzrost: 170 cm  
 Ciężar ciała: 70 kg  
 Ciężar ciała: 70 kg  
 Ciężar ciała: 70 kg



PRZEWODNICZĄCY  
Rady Gminy  
*Jana Krzyszaka*

ZALĄCZNIK NR 3 DO UCHWAŁY  
NR ~~XIX/107/108~~ RADY GMINY  
SŁAWNO Z DNIA ~~17.12.08~~...

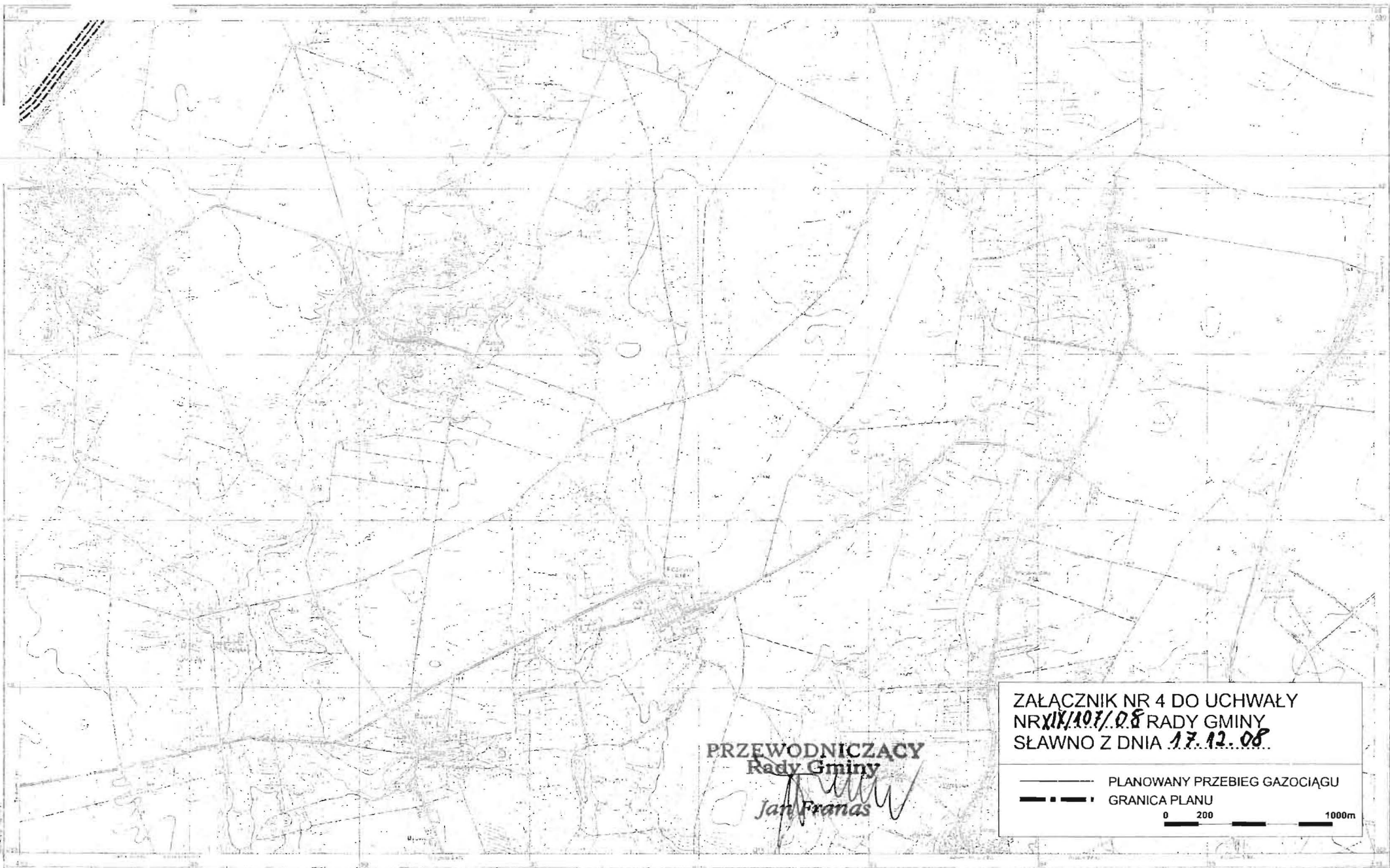
PLANOWANY PRZEBIEG GAZOCIĄGU  
GRANICA PLANU  
0 200 1000m



Projekt: ...  
Data: ...  
Lp. ...  
Nazwa ...  
Adres ...  
Kod pocztowy ...  
Miejscowość ...



...  
...  
...



**PRZEWODNICZACY**  
**Rady Gminy**

*Jan Franias*

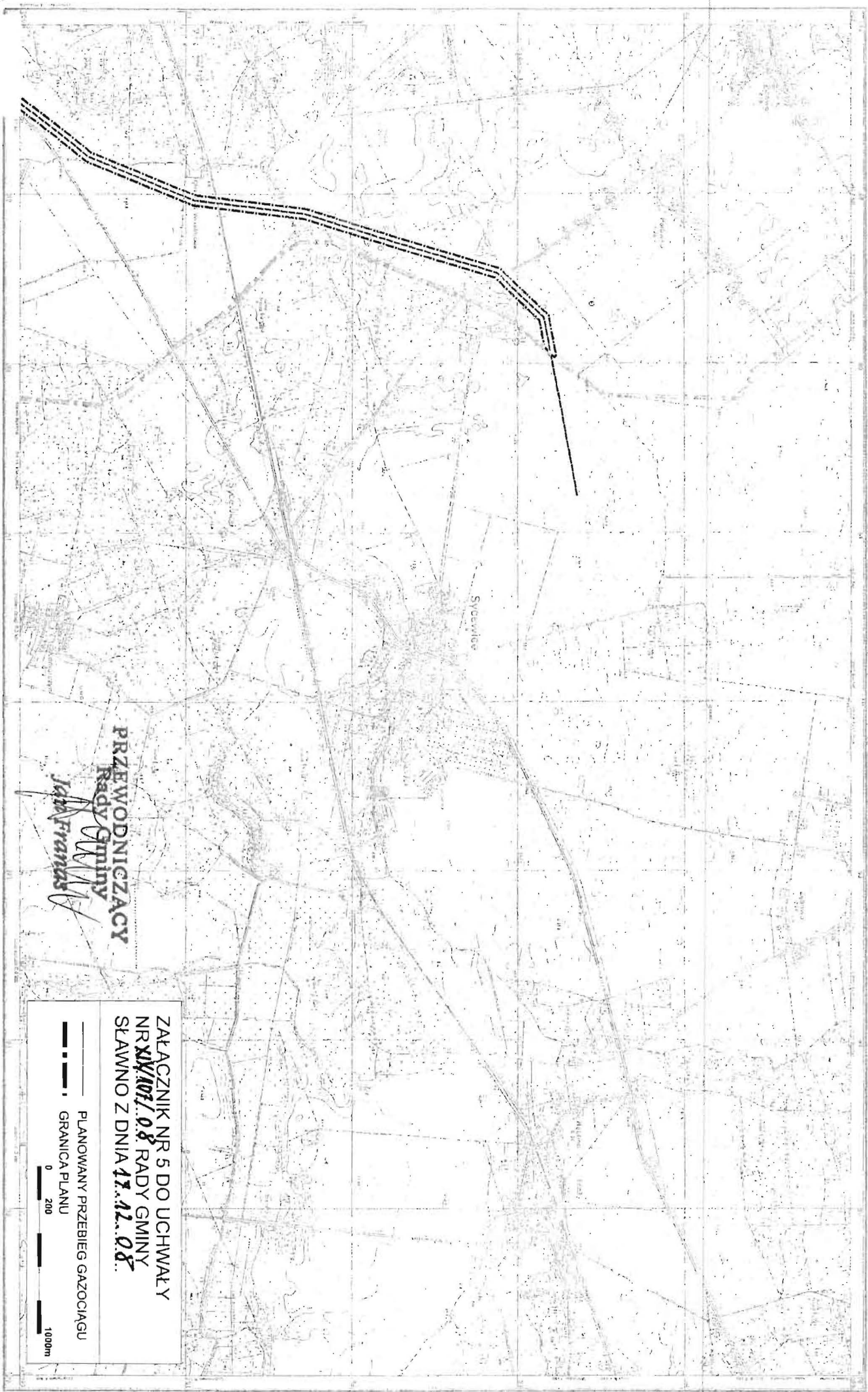
ZAŁĄCZNIK NR 4 DO UCHWAŁY  
NR XIX/107/08 RADY GMINY  
SŁAWNO Z DNIA 17.12.08

— PLANOWANY PRZEBIEG GAZOCIĄGU  
- - - GRANICA PLANU

0 200 1000m

1:10000





**PRZEWODNICZACY**

*Janina Franciszka*  
Rady Gminy

ZAŁĄCZNIK NR 5 DO UCHWAŁY  
NR ***XIX/1071/08*** RADY GMINY  
SŁAWNO Z DNIA ***17.12.08***.

PLANOWANY PRZEBIEG GAZOCIĄGU  
GRANICA PLANU

0 200 1000m