



Sławno, 23 kwietnia 2026 r.

## OBWIESZCZENIE

### **o odstąpieniu od przeprowadzenia strategicznej oceny oddziaływania na środowisko**

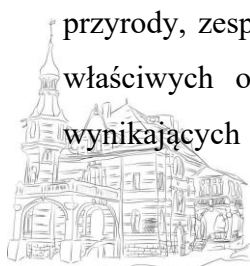
Wójt Gminy Sławno, działając na podstawie art. 48 ust. 1, 3 i 7 w zw. z art. 49 ustawy z dnia 3 października 2008 r. o udostępnianiu informacji o środowisku i jego ochronie, udziale społeczeństwa w ochronie środowiska oraz o ocenach oddziaływania na środowisko (Dz. U. z 2024 r. poz. 1112, 1881, 1940, 1535.), informuje o odstąpieniu od przeprowadzenia strategicznej oceny oddziaływania na środowisko dla projektu dokumentu pod nazwą „Strategia Rozwoju Gminy Sławno na lata 2026-2035”.

Zgodnie z art. 57 ust. 1 pkt 2 oraz art. 58 ust. 1 pkt 2 ww. ustawy wystąpiono do Regionalnego Dyrektora Ochrony Środowiska w Szczecinie oraz Zachodniopomorskiego Państwowego Wojewódzkiego Inspektora Sanitarnego w Szczecinie z wnioskami o uzgodnienie odstąpienia od przeprowadzenia strategicznej oceny oddziaływania na środowisko dla projektu wskazanego dokumentu.

Regionalny Dyrektor Ochrony Środowiska w Szczecinie pismem z dnia 24 października 2025 r., znak WPS.410.167.2025.AM, uzgodnił możliwość odstąpienia od przeprowadzenia strategicznej oceny oddziaływania na środowisko dla projektu „Strategia Rozwoju Gminy Sławno na lata 2026-2035”. Ponadto Państwowy Wojewódzki Inspektor Sanitarny w Szczecinie pismem z dnia 29 września 2025 r., znak NZNS.9022.6.32.2025 stwierdził, że analizowany projekt strategii nie stanowi dokumentu, który wymaga uzgodnień w sprawie odstąpienia od przeprowadzenia strategicznej oceny oddziaływania na środowisko.

Przedłożone organom uzgadniającym informacje o uwarunkowaniach, o których mowa w art. 49 ww. ustawy, wskazywały w szczególności, że projekt dokumentu ma charakter strategiczny, kierunkowy i ramowy, dotyczy obszaru położonego w granicach jednej gminy, pozostaje spójny z dokumentami krajowymi, wojewódzkimi, powiatowymi i gminnymi, nie wyznacza ram dla późniejszej realizacji przedsięwzięć mogących znacząco oddziaływać na środowisko, a jego realizacja - przy uwzględnieniu przepisów odrębnych - nie spowoduje znaczącego oddziaływania na środowisko ani na zdrowie ludzi.

Na obszarze Gminy Sławno występują pomniki przyrody, obszary Natura 2000, rezerваты przyrody, zespół przyrodniczo - krajobrazowy oraz obszary chronionego krajobrazu. Z uzgodnień właściwych organów wynika, że realizacja założeń Strategii - przy zachowaniu wymagań wynikających z przepisów odrębnych - nie spowoduje znaczącego oddziaływania na środowisko,



**Urząd Gminy Sławno**

ul. I Pułku Ułanów 11, 76-100 Sławno  
tel. 59 810-75-26; e-mail: sekretariat@gminaslawno.pl



w tym na terenach występowania form ochrony przyrody, a ewentualne oddziaływania będą miały co do zasady charakter lokalny, krótkotrwały i odwracalny.

Po przeanalizowaniu informacji o uwarunkowaniach, o których mowa w art. 49 ww. ustawy, oraz treści uzgodnień organów właściwych do zajęcia stanowiska w sprawie odstąpienia od przeprowadzenia strategicznej oceny oddziaływania na środowisko, stwierdzono, że nie zachodzą przesłanki do przeprowadzenia strategicznej oceny oddziaływania na środowisko dla projektu „Strategia Rozwoju Gminy Sławno na lata 2026-2035”. Uzasadnienie braku potrzeby przeprowadzenia strategicznej oceny oddziaływania na środowisko stanowi załącznik do niniejszego obwieszczenia. Niniejsze obwieszczenie podaje się do publicznej wiadomości poprzez zamieszczenie w Biuletynie Informacji Publicznej Gminy Sławno oraz na tablicy ogłoszeń w siedzibie Urzędu Gminy Sławno.

*Wójt*

*(-) Krzysztof Jędrzejczyk*





Załącznik do obwieszczenia Wójta Gminy Sławno

z dnia 23.04.2026 r.

## UZASADNIENIE

### **braku potrzeby przeprowadzenia strategicznej oceny oddziaływania na środowisko dla projektu „Strategia Rozwoju Gminy Sławno na lata 2026-2035”**

Sporządzono na podstawie art. 49 ustawy z dnia 3 października 2008 r. o udostępnianiu informacji o środowisku i jego ochronie, udziale społeczeństwa w ochronie środowiska oraz o ocenach oddziaływania na środowisko (Dz. U. z 2024 r. poz. 1112, 1881, 1940, 1535.).

1) Charakter działań przewidzianych w dokumencie, w szczególności:

a) Stopień, w jakim dokument ustala ramy dla późniejszej realizacji przedsięwzięć, w odniesieniu do usytuowania, rodzaju i skali tych przedsięwzięć:


Projekt „Strategii Rozwoju Gminy Sławno na lata 2026-2035” ma charakter strategiczny, kierunkowy i ramowy. Dokument określa priorytety oraz cele polityki rozwoju społecznego, gospodarczego i przestrzennego gminy, lecz nie zawiera rozstrzygnięć właściwych dla etapu realizacyjnego, takich jak szczegółowe parametry techniczne, technologie, lokalizacje wykonawcze czy rozwiązania projektowe. Strategia nie stanowi zatem podstawy do bezpośredniej realizacji inwestycji, lecz wyznacza ogólne ramy dla późniejszych działań podejmowanych w oparciu o odrębne dokumenty planistyczne, programowe oraz decyzje administracyjne.

b) Powiązania z działaniami przewidzianymi w innych dokumentach:

Projekt Strategii pozostaje spójny z dokumentami strategicznymi i planistycznymi szczebla krajowego, wojewódzkiego, powiatowego i gminnego. Dotyczy to w szczególności dokumentów z zakresu polityki rozwoju, ochrony środowiska, gospodarki wodnej i planowania przestrzennego, w tym: Strategii Rozwoju Województwa Zachodniopomorskiego 2030, Krajowej Strategii Rozwoju Regionalnego 2030, Strategii zrównoważonego rozwoju wsi rolnictwa i rybactwa 2030, Strategii rozwoju kapitału ludzkiego 2030, Strategii Rozwoju Powiatu Sławieńskiego na lata 2024-2030, Strategii Zintegrowanych Inwestycji Terytorialnych z modelem struktury funkcjonalno-przestrzennej Partnerstwo Obszar Funkcjonalny Sławna oraz Strategią na rzecz Odpowiedzialnego Rozwoju do roku 2020 (z perspektywą do 2030 r.).

c) Przydatność w uwzględnianiu aspektów środowiskowych, w szczególności w celu wspierania zrównoważonego rozwoju oraz we wdrażaniu prawa wspólnotowego w dziedzinie ochrony środowiska:

Aspekty środowiskowe zostały uwzględnione w treści projektu Strategii, w szczególności poprzez cel strategiczny dotyczący harmonijnej i funkcjonalnej przestrzeni sprzyjającej zrównoważonemu



**Urząd Gminy Sławno**

ul. I Pułku Ułanów 11, 76-100 Sławno

tel. 59 810-75-26; e-mail: sekretariat@gminaslawno.pl



rozwojowi i integracji społecznej, skutecznej adaptacji do zmian klimatu i ochrony środowiska naturalnego, a także przez działania odnoszące się do rozwoju zielono – błękitnej infrastruktury, poprawy efektywności energetycznej, wspierania działań proekologicznych mieszkańców, a także wspieranie rolnictwa ekologicznego i praktyk przyjaznych dla środowiska. W rozdziale dotyczącym ustaleń i rekomendacji w zakresie kształtowania i prowadzenia polityki przestrzennej uwzględniono również ochronę walorów przyrodniczych, krajobrazowych i kulturowych gminy, potrzebę racjonalnego gospodarowania przestrzenią oraz ograniczanie negatywnego wpływu na środowisko.

d) Powiązania z problemami dotyczącymi ochrony środowiska:

Projekt Strategii odnosi się do istotnych lokalnych uwarunkowań środowiskowych, w tym do potrzeby ochrony zasobów wodnych, poprawy gospodarki wodno-ściekowej, zwiększania efektywności energetycznej, rozwoju transportu rowerowego oraz ochrony cennych walorów przyrodniczych gminy. Dokument uwzględnia również potrzebę prowadzenia polityki przestrzennej z poszanowaniem istniejących uwarunkowań środowiskowych.

2) Rodzaj i skala oddziaływania na środowisko, w szczególności:

a) Prawdopodobieństwo wystąpienia, czas trwania, zasięg, częstotliwość i odwracalność oddziaływań:

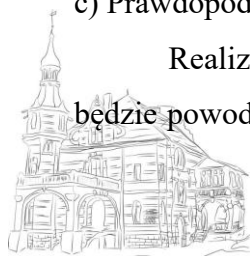
Na etapie strategicznym nie przewiduje się wystąpienia znaczących oddziaływań na środowisko. Realizacja postanowień Strategii nie nastąpi bezpośrednio na podstawie samego dokumentu, dlatego ewentualne oddziaływania będą mogły być oceniane dopiero na etapie przygotowania i realizacji konkretnych przedsięwzięć. Planowane zamierzenia będą w większości realizowane na terenach zurbanizowanych, w istniejących ciągach komunikacyjnych oraz w obszarach już zagospodarowanych i przekształconych, a ewentualne oddziaływania inwestycyjne będą miały co do zasady charakter lokalny, krótkotrwały i odwracalny.

b) Prawdopodobieństwo wystąpienia oddziaływań skumulowanych lub transgranicznych:

W odniesieniu do projektu Strategii nie przewiduje się wystąpienia znaczących oddziaływań skumulowanych ani oddziaływań transgranicznych. Dokument dotyczy obszaru położonego wyłącznie w granicach jednej gminy i ma charakter ogólnych ram rozwojowych. Ewentualne oddziaływania związane z realizacją poszczególnych przedsięwzięć będą weryfikowane odrębnie, stosownie do ich zakresu, skali i lokalizacji.

c) Prawdopodobieństwo wystąpienia ryzyka dla zdrowia ludzi lub zagrożenia dla środowiska:

Realizacja zadań przewidzianych w Strategii - ze względu na ich rodzaj i usytuowanie - nie będzie powodować długotrwałego, negatywnego oddziaływania na środowisko oraz zdrowie ludzi,





zarówno w fazie realizacji, jak i eksploatacji. Strategia jako dokument planistyczny ma przede wszystkim wspierać uporządkowany rozwój lokalny i poprawę warunków życia mieszkańców przy poszanowaniu środowiska naturalnego.

3) Cechy obszaru objętego oddziaływaniem na środowisko, w szczególności:

a) Obszary o szczególnych właściwościach naturalnych lub posiadające znaczenie dla dziedzictwa kulturowego, wrażliwe na oddziaływania, istniejące przekroczenia standardów jakości środowiska lub intensywne wykorzystanie terenu:

Projekt Strategii dotyczy obszaru położonego w granicach administracyjnych jednej gminy - Gminy Sławno - co odpowiada warunkowi określonymu w art. 48 ust. 3 ustawy. Na obszarze gminy występują cenne walory przyrodnicze i krajobrazowe, a także walory kulturowe. Jednocześnie znaczna część planowanych kierunków działań odnosi się do terenów już zagospodarowanych, zurbanizowanych albo wykorzystywanych komunikacyjnie. Dokument uwzględnia lokalne potrzeby ochrony środowiska, w tym związane z zasobami wodnymi oraz z zachowaniem ładu przestrzennego i ograniczaniem presji na środowisko.

b) Formy ochrony przyrody w rozumieniu ustawy z dnia 16 kwietnia 2004 r. o ochronie przyrody oraz obszary podlegające ochronie zgodnie z prawem międzynarodowym:

Na terenie Gminy Sławno występują obszary Natura 2000 („Dolina Wieprzy i Studnicy”, „Dolina Grabowej” i „Janiewickie Bagno”), rezerваты przyrody („Janiewickie Bagno” i „Sławieńskie Dęby”), obszary chronionego krajobrazu („Jezioro Łętowskie i okolice Kępic”) oraz zespół przyrodniczo – krajobrazowy („Dolina Reknicy”) oraz pomniki przyrody, stanowiące głównie drzewa i grupy drzew. Z uzgodnienia Regionalnego Dyrektora Ochrony Środowiska wynika, że realizacja założeń projektu Strategii, przy uwzględnieniu przestrzegania przepisów odrębnych, nie spowoduje znaczącego oddziaływania na środowisko, w tym na tereny występowania form ochrony przyrody.

Mając na uwadze charakter dokumentu, rodzaj i skalę potencjalnego oddziaływania na środowisko oraz cechy obszaru objętego oddziaływaniem, a także uzgodnienia Regionalnego Dyrektora Ochrony Środowiska w Szczecinie i Zachodniopomorskiego Państwowego Wojewódzkiego Inspektora Sanitarnego w Szczecinie, należy stwierdzić, że realizacja postanowień projektu „Strategia Rozwoju Gminy Sławno na lata 2026-2035” nie spowoduje znaczącego oddziaływania na środowisko. Tym samym zachodzą przesłanki do odstąpienia od przeprowadzenia strategicznej oceny oddziaływania na środowisko.

*Wójt*

*(-) Krzysztof Jędrzejczyk*

**Urząd Gminy Sławno**

ul. I Pułku Ułanów 11, 76-100 Sławno

tel. 59 810-75-26; e-mail: sekretariat@gminaslawno.pl

