


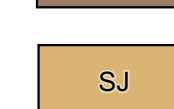
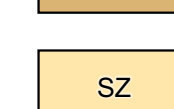




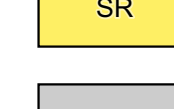



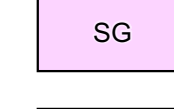






LEGENDA

Oznaczenia planu ogólnego gminy

-  granice opracowania
-  obszary uzupełniania zabudowy
-  strefa wielofunkcyjna z zabudową mieszkaniową wielorodzinną
-  strefa wielofunkcyjna z zabudową mieszkaniową jednorodzinną
-  strefa wielofunkcyjna z zabudową zagrodową
-  strefa usługowa
-  strefa handlu wielkopowierzchniowego
-  strefa gospodarcza
-  strefa produkcji rolniczej
-  strefa infrastrukturalna
-  strefa zieleni i rekreacji
-  strefa cmentarzy
-  strefa górnictwa
-  strefa otwarta
-  strefa komunikacyjna

Inne oznaczenia

-  granice działek ewidencyjnych
-  budynki służące do wyznaczenia obszarów uzupełniania zabudowy: budynki przemysłowe (101), budynki handlowo-usługowe (103), budynki biurowe (105), budynki szpitali i inne budynki opieki zdrowotnej (106), budynki oświaty, nauki i kultury oraz budynki sportowe (107), pozostałe budynki niemieszkalne (109), budynki mieszkalne (110)
-  inne obiekty budowlane wykazane w Ewidencji Gruntów i Budynków