

**UCHWAŁA NR XXIX/202/2026**  
**RADY GMINY SŁAWNO**

z dnia 30 marca 2026 r.

**w sprawie uchwalenia miejscowego planu zagospodarowania przestrzennego gminy Sławno dla działek 144/1, 144/2 oraz 143 w obrębie ewidencyjnym Bobrowiczki – w zakresie lokalizacji elektrowni fotowoltaicznych.**

Na podstawie art. 18 ust. 2 pkt 5 ustawy z dnia 8 marca 1990 r. *o samorządzie gminnym* (Dz. U. z 2025 r. poz. 1153 i 1436), art. 20 ust. 1 i art. 27 ustawy z dnia 27 marca 2003 r. *o planowaniu i zagospodarowaniu przestrzennym* (Dz. U. z 2024 r. poz. 1130, 1907 i 1940, z 2025 r. poz. 527, 680, 1668 i 1847 oraz z 2026 r. poz.24 ), art. 67 ust. 3 ustawy z dnia 7 lipca 2023 r. *o zmianie ustawy o planowaniu i zagospodarowaniu przestrzennym oraz niektórych innych ustaw* (Dz. U. z 2023 poz. 1688, z 2024 r. poz. 1824 oraz z 2025 r. 527, 1543, 1668) oraz w związku z podjęciem Uchwały Nr XVI/102/2025 Rady Gminy Sławno z dnia 23 maja 2025 r., Rada Gminy Sławno uchwała, co następuje:

**Rozdział 1.**  
**Ustalenia ogólne**

§ 1. 1. Uchwała się miejscowy plan zagospodarowania przestrzennego gminy Sławno dla działek 144/1, 144/2 oraz 143 w obrębie ewidencyjnym Bobrowiczki - w zakresie lokalizacji elektrowni fotowoltaicznych, zwany dalej „planem”.

2. Załączniki do uchwały stanowią:

- 1) rysunek planu w skali 1:1000 – załącznik nr 1;
- 2) rozstrzygnięcie o sposobie rozpatrzenia uwag wniesionych do projektu planu miejscowego – załącznik nr 2;
- 3) rozstrzygnięcie Rady Gminy Sławno o sposobie realizacji zapisanych w planie inwestycji z zakresu infrastruktury technicznej, które należą do zadań własnych gminy oraz zasadach ich finansowania, zgodnie z przepisami o finansach publicznych – załącznik nr 3;
- 4) dane przestrzenne miejscowego planu zagospodarowania przestrzennego – załącznik nr 4.

§ 2. 1. Plan obejmuje swoim zasięgiem obszar, którego granice określono w części graficznej planu.

2. Następujące oznaczenia graficzne na rysunku planu są obowiązującymi ustaleniami planu:

- 1) granica obszaru objętego miejscowym planem zagospodarowania przestrzennego;
- 2) linie rozgraniczające tereny o różnym przeznaczeniu lub różnych zasadach zagospodarowania;
- 3) nieprzekraczalne linie zabudowy;
- 4) linie wymiarowe;
- 5) strefy ochronne istniejących napowietrznych linii elektroenergetycznych średniego napięcia 15 kV;
- 6) oznaczenie terenu wydzielonego liniami rozgraniczającymi i oznaczonego symbolem cyfrowo-literowym.

3. Niewymienione w ust. 2, pozostałe oznaczenia graficzne, mają charakter informacyjny.

§ 3. Ilekroć w niniejszej uchwale mowa o:

- 1) terenie – należy przez to rozumieć część obszaru planu o określonym przeznaczeniu, wyznaczoną linią rozgraniczającą oraz oznaczoną symbolem cyfrowo-literowym na rysunku planu;
- 2) nieprzekraczalnej linii zabudowy – należy przez to rozumieć linię, wyznaczoną na rysunku planu, ograniczającą obszar, na którym dopuszcza się sytuowanie budynków, modułowych obiektów budowlanych oraz ogniw fotowoltaicznych, z dopuszczeniem wysunięcia poza tę linię na odległość nie większą niż 1,5 m – okapów oraz schodów zewnętrznych;

- 3) dachu płaskim – należy przez to rozumieć dach o kącie nachylenia połaci dachowych nie większym niż 12°;
- 4) infrastrukturze towarzyszącej – należy przez to rozumieć wszelkie budowle oraz urządzenia techniczne związane z użytkowaniem obiektu budowlanego;
- 5) zieleni ozdobnej – należy przez to rozumieć kształtowane przez człowieka skupiska drzew i krzewów gatunków rodzimych wraz z pozostałymi składnikami szaty roślinnej, podnoszące walory estetyczne przestrzeni.

**§ 4.** Ustala się następujące przeznaczenia terenów:

- 1) teren elektrowni słonecznej, oznaczony na rysunku planu symbolem **1PEF**;
- 2) teren komunikacji kolejowej, oznaczony na rysunku planu symbolem **1KKK**.

**§ 5.** W zakresie zasad ochrony i kształtowania ładu przestrzennego ustala się:

- 1) nakaz sytuowania zabudowy przy uwzględnieniu nieprzekraczalnych linii zabudowy, zgodnie z rysunkiem planu;
- 2) dopuszczenie lokalizacji dojazdów, stanowisk postojowych dla samochodów osobowych, ciężarowych oraz rowerów, zieleni ozdobnej, sieci i urządzeń infrastruktury technicznej, w tym stacji transformatorowych, zgodnie z przepisami odrębnymi;
- 3) kolor pokrycia dachowego w przypadku dachu o kącie nachylenia głównych połaci dachowych powyżej 12° – szary lub grafitowy;
- 4) kolor elewacji budynków oraz modułowych obiektów budowlanych – biały, odcienie beżu lub szarości lub kolory zastosowanych materiałów budowlanych w barwach dla nich naturalnych;
- 5) dopuszczenie zastosowania innego niż określony w pkt 4 koloru elewacji na 20% powierzchni każdej elewacji budynku;
- 6) dopuszczenie wydzielania działek pod obiekty infrastruktury technicznej, dojścia i dojazdu oraz na poprawę stanu zagospodarowania przyległych nieruchomości, dla których nie ustala się minimalnej powierzchni.

**§ 6.** W zakresie zasad ochrony środowiska, przyrody i krajobrazu oraz kształtowania krajobrazu ustala się:

- 1) zakaz lokalizacji przedsięwzięć mogących zawsze znacząco oddziaływać na środowisko, z wyjątkiem inwestycji celu publicznego, w tym dotyczących infrastruktury kolejowej;
- 2) zakaz lokalizacji przedsięwzięć mogących potencjalnie znacząco oddziaływać na środowisko, z wyjątkiem:
  - a) systemów fotowoltaicznych wraz z towarzyszącą infrastrukturą, w tym magazynami energii,
  - b) inwestycji celu publicznego, w tym dotyczących infrastruktury kolejowej;
- 3) zakaz zmian stosunków wodnych oraz zmiany kierunku odpływu wód opadowych i roztopowych ze szkodą dla gruntów sąsiednich;
- 4) zakaz odprowadzania wód opadowych lub roztopowych z terenów sąsiednich na tereny kolejowe i wykorzystania do tego celu kolejowych urządzeń odwadniających;
- 5) zakaz wprowadzania nieoczyszczonych i oczyszczonych ścieków bytowych na tereny kolejowe;
- 6) w granicach gruntów zmeliorowanych, oznaczonych na rysunku planu, dopuszczenie przebudowy, likwidacji lub rozbudowy istniejących budowli drenarskich i melioracyjnych, w tym odcinkowego skanalizowania, z zachowaniem ciągłości przepływu wód i dalszego poprawnego funkcjonowania całego systemu;
- 7) nakaz zapewnienia ochrony dziko występujących roślin, zwierząt i grzybów oraz ich siedlisk zgodnie z przepisami odrębnymi o ochronie przyrody;
- 8) zakaz lokalizacji biogazowni, elektrowni wiatrowych, zakładów spielania zwłok oraz zakładów o zwiększonym lub dużym ryzyku wystąpienia poważnych awarii.

§ 7. W zakresie zasad ochrony dziedzictwa kulturowego i zabytków, w tym krajobrazów kulturowych, oraz dóbr kultury współczesnej, nie podejmuje się ustaleń.

§ 8. W zakresie wymagań wynikających z potrzeb kształtowania przestrzeni publicznych, nie podejmuje się ustaleń.

§ 9. 1. W zakresie granic i sposobów zagospodarowania terenów lub obiektów podlegających ochronie, na podstawie odrębnych przepisów, ustala się nakaz uwzględnienia w zagospodarowaniu i zabudowie działek lokalizacji w granicach strefy ograniczonego użytkowania terenów oraz przestrzeni powietrznej wokół Bazy systemu obrony przed raketami balistycznymi.

2. W zakresie terenów górniczych, obszarów szczególnego zagrożenia powodzią, a także obszarów osuwania się mas ziemnych oraz krajobrazów priorytetowych określonych w audycie krajobrazowym oraz w planach zagospodarowania przestrzennego województwa, nie podejmuje się ustaleń.

§ 10. W zakresie szczególnych warunków zagospodarowania terenów oraz ograniczeń w ich użytkowaniu, w tym zakazu zabudowy:

- 1) wyznacza się strefy ochronne istniejących napowietrznych linii elektroenergetycznych średniego napięcia 15 kV, do czasu skablowania, rozbiórki lub przebudowy, o szerokości 15,0 m, po 7,5 m od osi linii w obu kierunkach;
- 2) w granicach stref ochronnych istniejących napowietrznych linii elektroenergetycznych ustala się:
  - a) zakaz lokalizacji budynków lub ich części przeznaczonych na pobyt ludzi,
  - b) zakaz nasadzeń drzew i krzewów, których wysokość może przekraczać 3,0 m po osiągnięciu swojego maksymalnego wzrostu,
  - c) nakaz uwzględnienia przepisów odrębnych, w tym dotyczących bezpieczeństwa i ochrony zdrowia,
  - d) dopuszczenie odbudowy, rozbudowy, przebudowy, modernizacji, remontu i konserwacji istniejących sieci i urządzeń elektroenergetycznych;
- 3) ustala się nakaz uwzględnienia ograniczeń, nakazów i zakazów w zakresie lokalizacji budynków i budowli, drzew i krzewów oraz wykonywania robót ziemnych w celu zapewnienia eksploatacji linii kolejowej, działania urządzeń związanych z prowadzeniem ruchu kolejowego, a także bezpieczeństwa ruchu kolejowego, zgodnie z przepisami odrębnymi z zakresu transportu kolejowego w granicach strefy szczególnych warunków zagospodarowania oraz ograniczeń w użytkowaniu terenu w sąsiedztwie linii kolejowej nr 202 relacji Gdańsk Główny – Stargard i linii kolejowej nr 418 Sławno – Darłowo, zgodnie z rysunkiem planu.

§ 11. 1. W zakresie zasad modernizacji, rozbudowy i budowy systemów komunikacji ustala się:

- 1) powiązanie z układem zewnętrznym – drogą krajową nr 6, zlokalizowaną poza obszarem planu, poprzez drogi publiczne, zlokalizowane poza obszarem planu;
- 2) nakaz zapewnienia, dla samochodów osobowych, co najmniej 1 miejsca do parkowania na terenie oznaczonym na rysunku planu symbolem IPEF;
- 3) w ramach miejsc do parkowania, o których mowa w pkt 2, nakaz lokalizacji miejsc przeznaczonych do parkowania dla pojazdów zaopatrzonych w kartę parkingową, w liczbie nie mniejszej niż 1 stanowisko na każde rozpoczęte 10 stanowisk postojowych, w przypadku lokalizacji więcej niż 10 stanowisk;
- 4) nakaz zapewnienia dróg pożarowych, zgodnie z przepisami odrębnymi.

2. W zakresie zasad modernizacji, rozbudowy i budowy infrastruktury technicznej ustala się:

- 1) dopuszczenie budowy nowych sieci i urządzeń infrastruktury technicznej, w tym oświetlenia oraz rozbiórki, przebudowy, rozbudowy, remontu i odbudowy sieci i urządzeń istniejących, na obszarze objętym planem;
- 2) powiązanie projektowanych sieci infrastruktury technicznej z istniejącymi sieciami infrastruktury technicznej zlokalizowanymi poza obszarem planu;

- 3) w zakresie zaopatrzenia w wodę ustala się:
  - a) zaopatrzenie w wodę z projektowanej sieci wodociągowej o średnicy nie mniejszej niż 90 mm,
  - b) dopuszczenie zaopatrzenia z własnego ujęcia wody lub poprzez dowóz,
  - c) dopuszczenie realizacji hydrantów przeciwpożarowych;
- 4) w zakresie odprowadzania ścieków bytowych ustala się odprowadzanie ścieków bytowych do zbiorników bezodpływowych;
- 5) w zakresie odprowadzania wód opadowych i roztopowych ustala się:
  - a) z terenów komunikacji kolejowej, odprowadzanie wód opadowych i roztopowych zgodnie z przepisami odrębnymi,
  - b) z pozostałych terenów zagospodarowanie wód opadowych i roztopowych w granicach własnej działki budowlanej lub odprowadzanie zgodnie z przepisami odrębnymi,
  - c) dopuszczenie gromadzenia wód opadowych i roztopowych w otwartych lub zamkniętych zbiornikach retencyjnych i studniach chłonnych zlokalizowanych w granicach działek budowlanych oraz wykorzystanie ich do celów gospodarczych i przeciwpożarowych,
  - d) dopuszczenie lokalizacji urządzeń infrastruktury technicznej, służących biernej i czynnej ochronie jakości i ilości zasobów wód podziemnych;
- 6) w zakresie zaopatrzenia w gaz ziemny ustala się zasilanie z indywidualnych zbiorników;
- 7) w zakresie zaopatrzenia w energię elektryczną ustala się:
  - a) podłączenie do sieci elektroenergetycznej,
  - b) dopuszczenie zasilania z odnawialnych źródeł energii, zgodnie z przepisami odrębnymi, z wyjątkiem turbin wiatrowych,
  - c) dopuszczenie skablowania istniejących sieci elektroenergetycznych,
  - d) dopuszczenie lokalizacji sieci i innych urządzeń elektroenergetycznych, w tym stacji transformatorowych;
- 8) w zakresie zaopatrzenia w ciepło do celów grzewczych, zgodnie z przepisami odrębnymi, ustala się stosowanie paliw charakteryzujących się niskimi wskaźnikami emisyjnymi, takie jak: paliwa płynne, gazowe, energia elektryczna lub odnawialne źródła energii, zgodnie z przepisami odrębnymi, z wyjątkiem turbin wiatrowych;
- 9) gromadzenie i zagospodarowanie odpadów komunalnych w sposób uwzględniający selektywną zbiórkę u źródła, zgodnie z przepisami odrębnymi.

**§ 12. 1.** Ustala się następujące szczegółowe zasady i warunki scalania i podziału, zgodnie z przepisami odrębnymi o gospodarce nieruchomościami:

- 1) minimalna powierzchnia działek wydzielonych w wyniku scalania i podziału nieruchomości na terenach PEF: 3000 m<sup>2</sup>;
- 2) minimalna szerokość frontu działek powstających w wyniku scalania i podziału nieruchomości na terenach PEF: 30,0 m;
- 3) kąt przebiegu granic działki w stosunku do pasa drogowego na terenach PEF: 70° – 110°.

2. Nie ustala się granic obszarów wymagających przeprowadzenia scaleń i podziału nieruchomości.

3. Zasad i warunków wymienionych w ust. 1 nie stosuje się do wydzielen pod urządzenia infrastruktury technicznej.

**§ 13.** W zakresie sposobu i terminu tymczasowego zagospodarowania, urządzania i użytkowania terenów dopuszcza się wykorzystywanie terenów w sposób dotychczasowy, do czasu ich zagospodarowania zgodnie z planem.

§ 14. Ustala się stawkę procentową służącą naliczeniu jednorazowej opłaty od wzrostu wartości nieruchomości, o której mowa w art. 36 ust. 4 ustawy o planowaniu i zagospodarowaniu przestrzennym, w wysokości 30%.

## **Rozdział 2. Ustalenia szczegółowe**

§ 15. Dla terenu elektrowni słonecznych, oznaczonego na rysunku planu symbolem **1PEF**, ustala się następujące zasady kształtowania zabudowy oraz wskaźniki zagospodarowania terenu:

- 1) przeznaczenie: elektrownia słoneczna:
  - a) ogniwa fotowoltaiczne, obejmujące urządzenia wytwarzające energię elektryczną z odnawialnych źródeł energii, w tym o mocy przekraczającej 150 kW,
  - b) magazyny energii, w tym modułowe magazyny energii,
  - c) budynki i budowle stacji transformatorowych, w tym modułowe stacje transformatorowe,
  - d) budynki oraz wiaty, stanowiące zaplecze techniczne oraz pomieszczenia socjalne związane z bieżącą obsługą terenu;
- 2) nakaz stosowania powłok antyrefleksyjnych na panelach fotowoltaicznych lub innych rozwiązań i materiałów eliminujących negatywny wpływ na bezpieczeństwo ruchu kolejowego w związku z ryzykiem oślepienia maszynistów;
- 3) minimalna nadziemna intensywność zabudowy: 0,01;
- 4) maksymalna nadziemna intensywność zabudowy: 0,20;
- 5) minimalny udział powierzchni biologicznie czynnej: 20%;
- 6) maksymalny udział powierzchni zabudowy: 20%, z zastrzeżeniem iż do powierzchni zabudowy nie wlicza się powierzchni instalacji fotowoltaicznych;
- 7) geometria dachów budynków, wiat oraz obiektów modułowych: płaskie, jednospadowe, dwuspadowe symetryczne, o kącie nachylenia głównych połaci dachowych do 20°;
- 8) maksymalna wysokość zabudowy:
  - a) budynków oraz obiektów modułowych: 6,0 m,
  - b) budowli: 12,0 m, z zastrzeżeniem lit. c,
  - c) ogniw fotowoltaicznych wraz z konstrukcją: 4,0 m;
- 9) maksymalna liczba kondygnacji budynków: 1 kondygnacja nadziemna;
- 10) minimalna powierzchnia nowo wydzielanych działek budowlanych: 3000 m<sup>2</sup>;
- 11) obsługa komunikacyjna z drogi zlokalizowanej poza obszarem planu w granicach działki o nr ewid. 310 lub poprzez działki o nr ewid. 158, 140 i 312 z drogi zlokalizowanej poza obszarem planu w granicach działki o nr ewid. 311.

§ 16. Dla terenu komunikacji kolejowej, oznaczonego na rysunku planu symbolem **1KKK**, ustala się następujące zasady kształtowania zabudowy oraz wskaźniki zagospodarowania terenu:

- 1) przeznaczenie: teren komunikacji kolejowej, w tym między innymi tory szlakowe, infrastruktura kolejowa, budowle i urządzenia przeznaczone do zarządzania, eksploatacji i utrzymania linii kolejowej oraz pozostałe sieci i urządzenia infrastruktury technicznej;
- 2) dopuszczenie lokalizacji obiektów budowlanych zgodnie z przepisami odrębnymi.

## **Rozdział 3. Przepisy końcowe**

§ 17. Dla obszaru objętego niniejszym planem, tracą moc ustalenia miejscowego planu zagospodarowania przestrzennego przyjętego Uchwałą Nr XIII/83/96 Rady Gminy Sławno z dnia 26 marca 1996 r.

§ 18. Wykonanie uchwały powierza się Wójtowi Gminy Sławno.

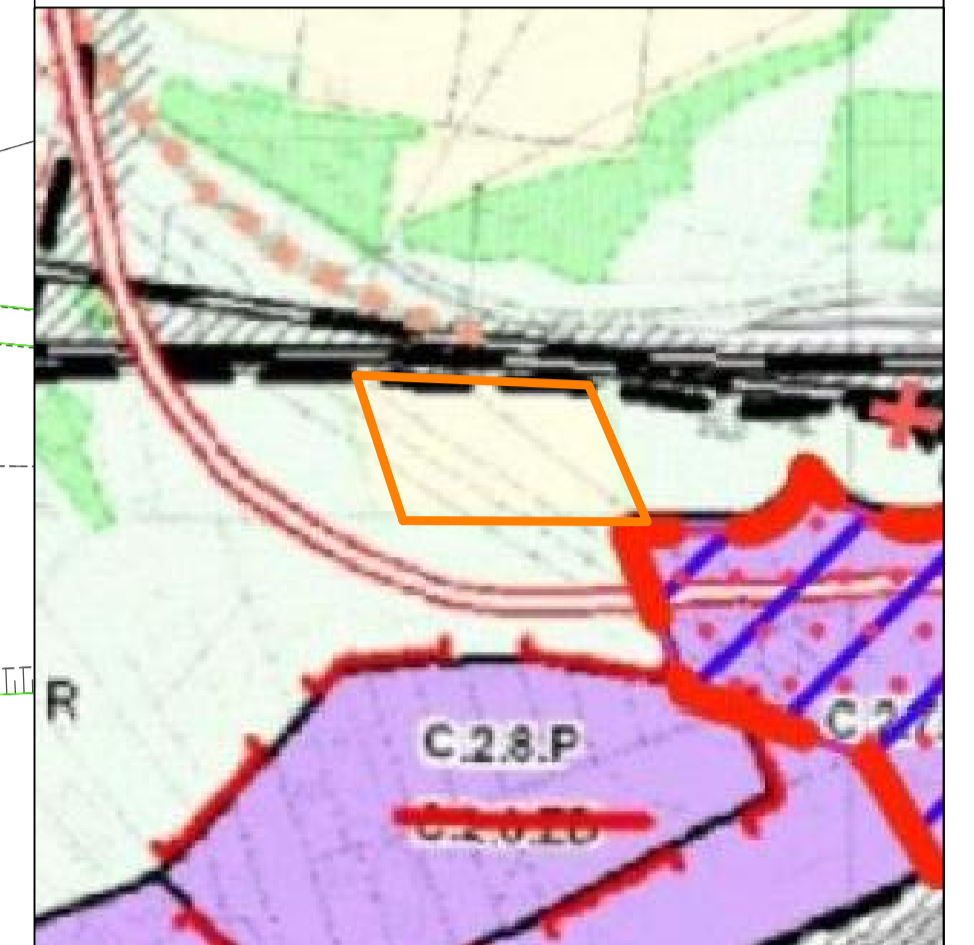
§ 19. Uchwała wchodzi w życie po upływie 14 dni od dnia ogłoszenia w Dzienniku Urzędowym Województwa Zachodniopomorskiego.

**Marta Hołowata**  
Przewodnicząca Rady Gminy  
Sławno

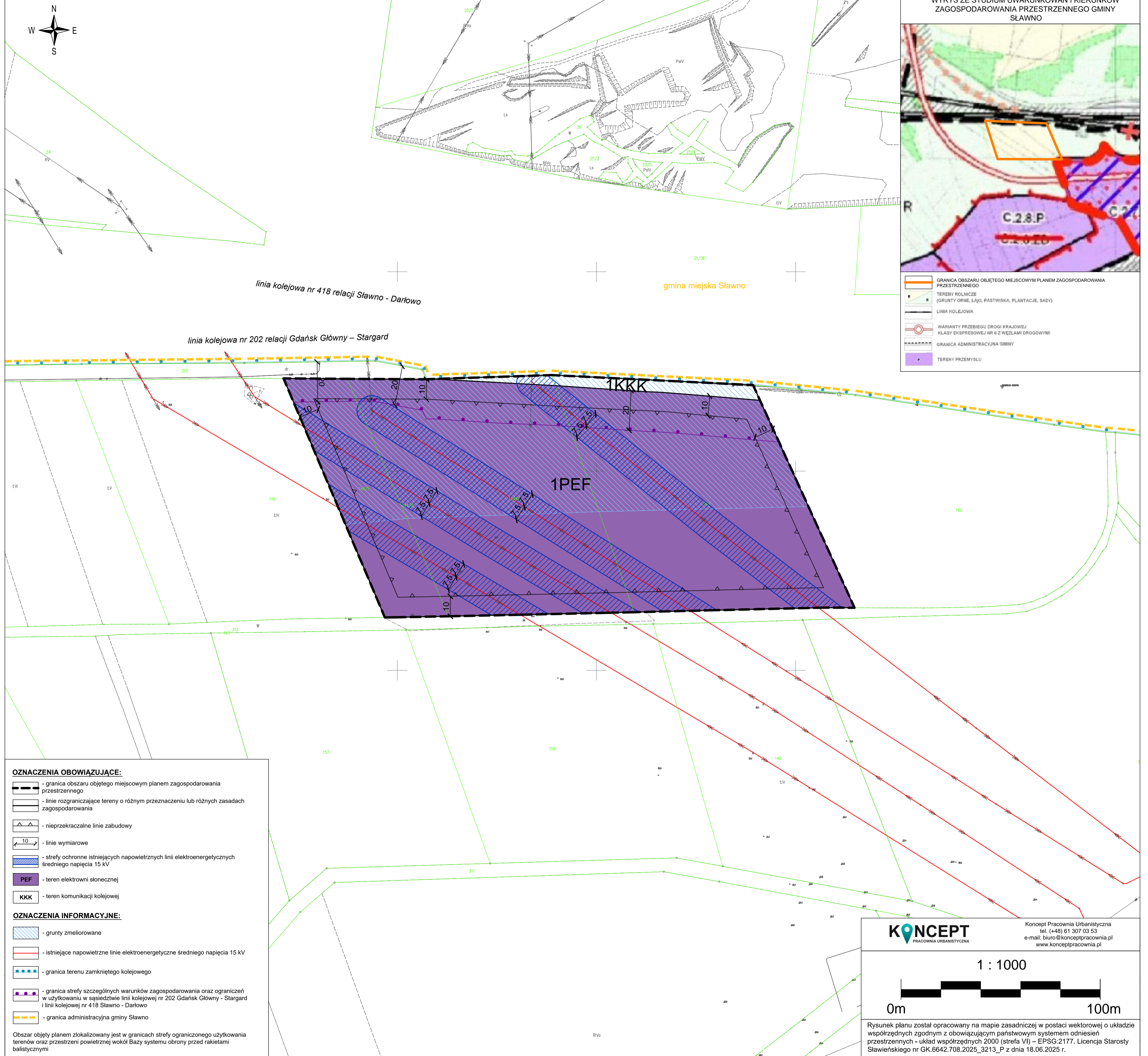
# MIJSCOWY PLAN ZAGOSPODAROWANIA PRZESTRZENNEGO GMINY SŁAWNO DLA DZIAŁEK 144/1, 144/2 ORAZ 143 W OBRĘBIE EWIDENCYJNYM BOBROWICZKI - W ZAKRESIE LOKALIZACJI ELEKTROWNI FOTOWOLTAICZNYCH

ZAŁĄCZNIK NR 1  
DO UCHWAŁY NR XXIX/202/2026  
RADY GMINY SŁAWNO  
Z DNIA 30 MARCA 2026 R.

WYRYS ZE STUDIUM UWARUNKOWAŃ I KIERUNKÓW  
ZAGOSPODAROWANIA PRZESTRZENNEGO GMINY  
SŁAWNO



- GRANICA OBSZARU OBJĘTEGO MIJSCOWYM PLANEM ZAGOSPODAROWANIA PRZESTRZENNEGO
- TERENY ROLNICZE (GRUNTY ORNE, ŁĄKI, PASTWISKA, PLANTACJE, SĄDY)
- LINIA KOLEJOWA
- WARIANTY PRZEBIEGU DRUGI KRAJOWEJ KLASY EKSPRESOWEJ NR 6 Z WĘZŁAMI DROGOWYMI
- GRANICA ADMINISTRACYJNA GMINY
- TERENY PRZEMYSŁU



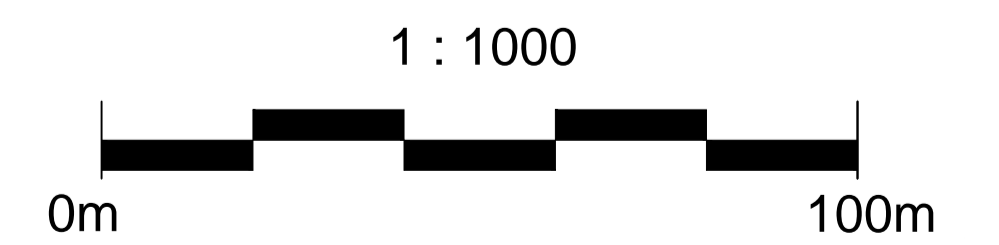
## OZNACZENIA OBOWIĄZUJĄCE:

- granica obszaru objętego miejscowym planem zagospodarowania przestrzennego
  - linie rozgraniczające tereny o różnym przeznaczeniu lub różnych zasadach zagospodarowania
  - nieprzekraczalne linie zabudowy
  - linie wymiarowe
  - strefy ochronne istniejących napowietrznych linii elektroenergetycznych średniego napięcia 15 kV
  - PEF - teren elektrowni słonecznej
  - KKK - teren komunikacji kolejowej
- ## OZNACZENIA INFORMACYJNE:
- grunty zmeliorowane
  - istniejące napowietrzne linie elektroenergetyczne średniego napięcia 15 kV
  - granica terenu zamkniętego kolejowego
  - granica strefy szczególnych warunków zagospodarowania oraz ograniczeń w użytkowaniu w sąsiedztwie linii kolejowej nr 202 Gdańsk Główny - Stargard i linii kolejowej nr 418 Sławno - Darłowo
  - granica administracyjna gminy Sławno

Obszar objęty planem zlokalizowany jest w granicach strefy ograniczonego użytkowania terenów oraz przestrzeni powietrznej wokół Bazy systemu obrony przed raketami balistycznymi

**KONCEPT**  
PRACOWNIA URBANISTYCZNA

Koncept Pracownia Urbanistyczna  
tel. (+48) 61 307 03 53  
e-mail: biuro@konceptpracownia.pl  
www.konceptpracownia.pl



Rysunek planu został opracowany na mapie zasadniczej w postaci wektorowej o układzie współrzędnych zgodnym z obowiązującym państwowym systemem odniesień przestrzennych - układ współrzędnych 2000 (strefa VI) - EPSG:2177. Licencja Starosty Sławińskiego nr GK.6642.708.2025\_3213\_P z dnia 18.06.2025 r.

Załącznik nr 2 do uchwały nr XXIX/202/2026

Rady Gminy Sławno

z dnia 30 marca 2026 r.

**Rozstrzygnięcie o sposobie rozpatrzenia uwag wniesionych do projektu planu miejscowego.**

Do projektu planu nie wpłynęły uwagi w trybie art. 17 pkt 11 i art. 18 ustawy z dnia 27 marca 2003 r. o planowaniu i zagospodarowaniu przestrzennym (Dz. U. z 2024 r. poz. 1130, 1907 i 1940, z 2025 r. poz. 527, 680, 1668 i 1847 oraz z 2026 r. poz.24), w związku z art. 67 ust. 3 ustawy z dnia 7 lipca 2023 r. o zmianie ustawy o planowaniu i zagospodarowaniu przestrzennym oraz niektórych innych ustaw (Dz. U. z 2023 poz. 1688, z 2024 r. poz. 1824 oraz z 2025 r. 527, 1543, 1668).

**Rozstrzygnięcie Rady Gminy Sławno**  
**o sposobie realizacji zapisanych w planie inwestycji z zakresu infrastruktury technicznej, które należą do zadań własnych gminy oraz zasadach ich finansowania, zgodnie z przepisami o finansach publicznych.**

Na podstawie art. 20 ust. 1 ustawy z 27 marca 2003 r. *o planowaniu i zagospodarowaniu przestrzennym* (Dz. U. z 2024 r. poz. 1130, 1907 i 1940, z 2025 r. poz. 527, 680, 1668 i 1847 oraz z 2026 r. poz.24) Rada Gminy Sławno rozstrzyga, co następuje:

1. Sposób realizacji zapisanych w planie inwestycji z zakresu infrastruktury technicznej:

- 1) zadania w zakresie infrastruktury technicznej prowadzić będą właściwe przedsiębiorstwa, w kompetencji których leży rozwój sieci: wodociągowej, kanalizacji sanitarnej, energetycznej, zgodnie z miejscowym planem zagospodarowania przestrzennego oraz na podstawie przepisów odrębnych. Zadania w zakresie gospodarki odpadami realizowane będą zgodnie z miejscowym planem zagospodarowania przestrzennego, zgodnie z regulaminem utrzymania czystości i porządku na terenie gminy oraz na podstawie przepisów odrębnych;
- 2) za podstawę przyjęcia do realizacji zadań określonych w miejscowym planie zagospodarowania przestrzennego, które należą do zadań własnych gminy, stanowić będą zapisy planu wydatków na wieloletnie programy inwestycyjne;
- 3) określenie terminów przystąpienia i zakończenia realizacji tych zadań, ustalone będzie według kryteriów i zasad przyjętych przy konstruowaniu planu wydatków na wieloletnie programy inwestycyjne;
- 4) inwestycje realizowane mogą być etapowo w zależności od wielkości środków przeznaczonych na inwestycje.

2. Zasady finansowania inwestycji z zakresu infrastruktury technicznej określonych w planie:

- 1) udział inwestorów w finansowaniu w ramach porozumień o charakterze cywilno - prawnym lub w formie partnerstwa publiczno – prywatnego – „PPP”;
- 2) wydatki z budżetu gminy;
- 3) współfinansowanie środkami zewnętrznymi, poprzez budżet gminy – w ramach m. in.:
  - a) dotacji unijnych,
  - b) dotacji samorządu województwa,
  - c) dotacji i pożyczek z funduszy celowych,
  - d) kredytów i pożyczek bankowych,
  - e) innych środków zewnętrznych.

Załącznik nr 4 do uchwały nr XXIX/202/2026

Rady Gminy Sławno

z dnia 30 marca 2026 r.

**Dane przestrzenne, o których mowa w art. 67a ustawy z dnia 27 marca 2003 r. o planowaniu i zagospodarowaniu przestrzennym.**

Rady Gminy Sławno na podstawie art. 67a ust. 3 i 5, ustawy z dnia 27 marca 2003r. o planowaniu i zagospodarowaniu przestrzennym (Dz. U. z 2024 r. poz. 1130, 1907 i 1940, z 2025 r. poz. 527, 680, 1668 i 1847 oraz z 2026 r. poz. 24) w związku z art. 67 ust. 3 ustawy z dnia 7 lipca 2023 r. o zmianie ustawy o planowaniu i zagospodarowaniu przestrzennym oraz niektórych innych ustaw (Dz. U. z 2023 poz. 1688, z 2024 r. poz. 1824 oraz z 2025 r. 527, 1543, 1668 ) przygotowała dane przestrzenne dla planu, które stanowią załącznik w postaci cyfrowej do uchwały.

Dane przestrzenne zostały udostępnione pod poniższym adresem www:

<https://ug.slawno.ibip.pl/public/getFile?id=477065>

**Uzasadnienie**  
**do Uchwały Nr XXIX/202/2026**  
**Rady Gminy Sławno**  
**z dnia 30 marca 2026 r.**

**w sprawie uchwalenia miejscowego planu zagospodarowania przestrzennego gminy Sławno dla działek 144/1, 144/2 oraz 143 w obrębie ewidencyjnym Bobrowiczki – w zakresie lokalizacji elektrowni fotowoltaicznych.**

Projekt miejscowego planu zagospodarowania przestrzennego gminy Sławno dla działek 144/1, 144/2 oraz 143 w obrębie ewidencyjnym Bobrowiczki – w zakresie lokalizacji elektrowni fotowoltaicznych, zwany dalej „planem”, o którym mowa w uchwale, opracowany został zgodnie z następującymi przepisami:

- ustawa z dnia 8 marca 1990 r. *o samorządzie gminnym* (Dz. U. z 2025 r. poz. 1153 ze zmianami),
- ustawa z dnia 27 marca 2003 r. *o planowaniu i zagospodarowaniu przestrzennym* (Dz. U. z 2024 r., poz. 1130 ze zmianami), zwana dalej ustawą,
- ustawa z dnia 7 lipca 2023 r. *o zmianie ustawy o planowaniu i zagospodarowaniu przestrzennym oraz niektórych innych ustaw* (Dz. U. z 2023 r., poz. 1688),
- ustawa z dnia 27 kwietnia 2001 r. *Prawo ochrony środowiska* (Dz. U. z 2025 r., poz. 647 ze zmianami),
- ustawa z dnia 3 października 2008 r. *o udostępnianiu informacji o środowisku i jego ochronie, udziale społeczeństwa w ochronie środowiska oraz o ocenach oddziaływania na środowisko* (Dz. U. z 2024 r., poz. 1112 ze zmianami),
- rozporządzenie Ministra Rozwoju i Technologii z dnia 17 grudnia 2021 r. *w sprawie wymaganego zakresu projektu miejscowego planu zagospodarowania przestrzennego* (Dz. U. z 2021 r. poz. 2404).

Na podstawie Uchwały Nr XVI/102/2025 Rady Gminy Sławno z dnia 23 maja 2025 r., podjęto czynności zmierzające do opracowania projektu miejscowego planu zagospodarowania przestrzennego gminy Sławno dla działek 144/1, 144/2 oraz 143 w obrębie ewidencyjnym Bobrowiczki – w zakresie lokalizacji elektrowni fotowoltaicznych.

Plan obejmuje swoim zasięgiem obszar w obrębie geodezyjnym Bobrowiczki, w gminie Sławno, o powierzchni około 2,76 ha, którego granice określono w części graficznej planu.

Do opracowania miejscowego planu zagospodarowania przestrzennego, przystąpiono w celu umożliwienia realizacji lokalizacji inwestycji z zakresu odnawialnych źródeł energii - fotowoltaiki.

W chwili obecnej w granicach obszaru obowiązują zapisy miejscowego planu zagospodarowania przestrzennego Gminy Sławno uchwalonego uchwałą Nr XIII/83/96 Rady Gminy Sławno z dnia 26 marca 1996 r. *w sprawie uchwalenia miejscowego planu zagospodarowania przestrzennego gminy Sławno i wybranych miejscowości: Warszkowo, Kwasowo, Pomilowo, Bobrowiczki, Łętowo, Sławsko, Wrześnica* (Dz. Urz. Woj. Słupskiego Nr 14 poz. 52 z dnia 22 kwietnia 1996 r.) z przeznaczeniem pod teren łąk i pastwisk (użytki zielone), oznaczony na rysunku planu symbolem RZ.

W obowiązującym Studium uwarunkowań i kierunków zagospodarowania przestrzennego gminy Sławno, dla działek objętych opracowaniem określono kierunek zagospodarowania jako teren rolniczy. Jednakże, pomimo przeznaczenia określonego w studium, zgodnie z art. 67 ust. 3 pkt 2 lit. a ustawy z dnia 7 lipca 2023 r. *o zmianie ustawy o planowaniu i zagospodarowaniu przestrzennym oraz niektórych innych ustaw* (Dz. U. z 2023 r. poz. 1688) wyłączony został obowiązek sporządzenia przez Wójta projektu miejscowego planu zagospodarowania przestrzennego zgodnego z zapisami studium uwarunkowań i kierunków zagospodarowania przestrzennego gminy m.in. w zakresie lokalizacji urządzeń wytwarzających energię z odnawialnych źródeł energii oraz ich stref ochronnych, których nie stosuje się od dnia wejścia w życie ww. ustawy.

Ponadto zgodnie z Planem zagospodarowania przestrzennego województwa zachodniopomorskiego, zatwierdzonego uchwałą nr XVII/214/20 Sejmiku Województwa Zachodniopomorskiego z dnia 24 czerwca 2020 r, zmieniającą uchwałę w sprawie uchwalenia Planu Zagospodarowania Przestrzennego Województwa Zachodniopomorskiego (Dz. Urz. Województwa Zachodniopomorskiego z 2020 r. poz. 3564) część obszaru przeznaczono pod teren komunikacji kolejowej w związku z planowaną modernizacją linii kolejowej 202

Stargard-Gdańsk Główny (budowa drugiego toru) z możliwą zmianą geometrii linii i możliwością pozyskania części działek gruntowych dla potrzeb inwestycji.

Procedura sporządzania miejscowego planu przebiegała zgodnie z ustawą z dnia 27 marca 2003 r. o planowaniu i zagospodarowaniu przestrzennym.

Wójt zawiadomił na piśmie o przystąpieniu do sporządzenia miejscowego planu zagospodarowania przestrzennego odpowiednie instytucje i organy właściwe do jego uzgadniania i opiniowania oraz zamieścił ogłoszenie.

Zgodnie z art. 53 ustawy z dnia 3 października 2008 r. o udostępnianiu informacji o środowisku i jego ochronie, udziale społeczeństwa w ochronie środowiska oraz o ocenach oddziaływania na środowisko Wójt wystąpił również o uzgodnienie zakresu i stopnia szczegółowości informacji zawartych w prognozie oddziaływania na środowisko projektu planu.

Po rozpatrzeniu wniosków i odpowiedzi instytucji sporządzono projekt miejscowego planu wraz z prognozą oddziaływania na środowisko. Stwierdzono jednocześnie, że zgodnie z art. 67 ust. 3 pkt 2 lit. a ustawy z dnia 7 lipca 2023 r. o zmianie ustawy o planowaniu i zagospodarowaniu przestrzennym oraz niektórych innych ustaw (Dz. U. z 2023 r. poz. 1688) wyłączony został obowiązek sporządzenia przez Wójta projektu miejscowego planu zagospodarowania przestrzennego zgodnego z zapisami studium uwarunkowań i kierunków zagospodarowania przestrzennego gminy m.in. w zakresie lokalizacji urządzeń wytwarzających energię z odnawialnych źródeł energii oraz ich stref ochronnych, których nie stosuje się od dnia wejścia w życie ww. ustawy.

Następnie projekt miejscowego planu wraz z prognozą oddziaływania na środowisko zostały przekazane odpowiednim organom i instytucjom w celu uzgodnienia lub zaopiniowania.

Po uzyskaniu pozytywnych opinii i uzgodnień, przeprowadzone zostały konsultacje społeczne w dniach od 7 stycznia 2026 r. do dnia 6 lutego 2026 r.

Wraz z niniejszą uchwałą przedstawia się Radzie Gminy Sławno raport podsumowujący przebieg konsultacji społecznych, zawierający w szczególności protokoły z czynności przeprowadzonych w ramach konsultacji.

W projekcie planu – zgodnie z art. 15 ust. 1 pkt 1 ustawy – uwzględniono:

1) wymagania ładu przestrzennego, w tym urbanistyki i architektury oraz walory architektoniczne i krajobrazowe, o których mowa w art. 1 ust. 2 pkt 1 i 2 ustawy, poprzez ustalenia zawarte w §5 tekstu uchwały, dotyczące zasad ochrony i kształtowania ładu przestrzennego, oraz w §15-16 tekstu uchwały, dotyczące ustalenia zasad kształtowania zabudowy oraz wskaźników zagospodarowania terenu;

2) potrzeby zrównoważonego rozwoju, o których mowa w art. 1 ust. 2 pkt 1a ustawy, poprzez ustalenia zawarte w §15-16 tekstu uchwały, dotyczące umożliwienia lokalizacji inwestycji z zakresu energetyki odnawialnej;

3) wymagania ochrony środowiska, w tym gospodarowania wodami, ochrony gruntów rolnych i leśnych, ochrony złóż kopalin, zmniejszania podatności na zmiany klimatu, o których mowa w art. 1 ust. 2 pkt 3 ustawy, poprzez ustalenia zawarte w §6 tekstu uchwały, dotyczące zasad ochrony środowiska, przyrody i krajobrazu oraz kształtowania krajobrazu, w §9 tekst uchwały, dotyczące granic i sposobów zagospodarowania terenów lub obiektów podlegających ochronie, na podstawie odrębnych przepisów oraz poprzez dokonanie szczegółowej analizy wszystkich zagadnień dotyczących ochrony środowiska w prognozie oddziaływania na środowisko;

4) wymagania ochrony dziedzictwa kulturowego i zabytków, w tym krajobrazów kulturowych, oraz dóbr kultury współczesnej, o których mowa w art. 1 ust. 2 pkt 4 ustawy, poprzez zawiadomienie i uzgodnienie planu przez Zachodniopomorskiego Wojewódzkiego Konserwatora Zabytków;

5) wymagania ochrony zdrowia oraz bezpieczeństwa ludzi i mienia, a także potrzeby osób ze szczególnymi potrzebami, o których mowa w ustawie z dnia 19 lipca 2019 r. o zapewnianiu dostępności osobom ze szczególnymi potrzebami (Dz. U. z 2024 r. poz. 1411), zgodnie z uniwersalnym projektowaniem, poprzez wprowadzenie ustaleń w zakresie możliwości lokalizacji przedsięwzięć mogących znacząco oddziaływać na środowisko, zapisów regulujących sposób zaopatrzenia w ciepło do celów grzewczych oraz nakazu zapewnienia miejsc postojowych zaopatrzonych w kartę parkingową zgodnie z przepisami odrębnymi (analiza powyższych wymagań zawarta została również w prognozie oddziaływania na środowisko);

6) walory ekonomiczne przestrzeni, o których mowa w art. 1 ust. 2 pkt 6 ustawy, poprzez uwzględnienie istniejących uwarunkowań terenowych, komunikacyjnych oraz sieci infrastruktury technicznej;

7) prawo własności, o którym mowa w art. 1 ust. 2 pkt 7 ustawy, poprzez wykonanie analizy stanu własności terenu objętego planem oraz dostosowanie zagospodarowania do istniejących uwarunkowań prawnych, a także analizę wniosków do planu;

8) potrzeby obronności i bezpieczeństwa państwa, o których mowa w art. 1 ust. 2 pkt 8 ustawy, poprzez uzgodnienie projektu planu z właściwymi organami wojskowymi, ochrony granic oraz bezpieczeństwa państwa;

9) potrzeby interesu publicznego, o których mowa w art. 1 ust. 2 pkt 9 ustawy, poprzez umożliwienie udziału społeczeństwa w poszczególnych etapach procedury planistycznej, zgodnie z wymogami ustawy o planowaniu i zagospodarowaniu przestrzennym oraz ustawy o udostępnianiu informacji o środowisku i jego ochronie, udziale społeczeństwa w ochronie środowiska oraz o ocenach oddziaływania na środowisko, a także poprzez uwzględnienie potrzeb społecznych w zakresie umożliwienia realizacji miejsc postojowych;

10) potrzeby w zakresie rozwoju infrastruktury technicznej, w szczególności sieci szerokopasmowych, o których mowa w art. 1 ust. 2 pkt 10 ustawy, poprzez wprowadzenie w projekcie planu ustaleń w zakresie zasad modernizacji, rozbudowy i budowy systemów komunikacji i infrastruktury technicznej oraz dopuszczenie inwestycji celu publicznego w zakresie inwestycji mogących znacząco oddziaływać na środowisko;

11) zapewnienie udziału społeczeństwa w pracach nad planem, w tym przy użyciu środków komunikacji elektronicznej, o którym mowa w art. 1 ust. 2 pkt 11 ustawy, poprzez umożliwienie udziału społeczeństwa w poszczególnych etapach procedury planistycznej, zgodnie z wymogami Ustawy o planowaniu i zagospodarowaniu przestrzennym oraz Ustawy o udostępnianiu informacji o środowisku i jego ochronie, udziale społeczeństwa w ochronie środowiska oraz o ocenach oddziaływania na środowisko, w tym przez możliwość składania uwag do planu;

12) zachowanie jawności i przejrzystości procedur planistycznych, o których mowa w art. 1 ust. 2 pkt 12 ustawy, poprzez prowadzenie procedury zgodnie z zakresem określonym w Ustawie o planowaniu i zagospodarowaniu przestrzennym, oraz w innych aktach prawnych powszechnie obowiązujących;

13) potrzebę zapewnienia odpowiedniej ilości i jakości wody do celów zaopatrzenia ludności, o której mowa w art. 1 ust. 2 pkt 13 ustawy, poprzez wprowadzenie zapisów w zakresie zaopatrzenia w wodę zgodnych z ustaleniami przepisów odrębnych;

14) potrzebę zapobiegania poważnym awariom i ograniczania ich skutków dla zdrowia ludzkiego i środowiska, o której mowa w art. 1 ust. 2 pkt 14 ustawy, poprzez ustalenia zawarte w §5 tekstu uchwały, dotyczące zasad ochrony środowiska, przyrody i krajobrazu oraz kształtowania krajobrazu oraz poprzez dokonanie szczegółowej analizy wszystkich zagadnień dotyczących ochrony środowiska w prognozie oddziaływania na środowisko;

15) potrzebę związaną z kształtowaniem rolniczej przestrzeni produkcyjnej i rozwoju produkcji rolniczej, o której mowa w art. 1 ust. 2 pkt 15 ustawy, poprzez dokonanie szczegółowej analizy wszystkich zagadnień dotyczących ochrony środowiska w prognozie oddziaływania na środowisko.

Zgodnie z art. 1 ust. 3 ustawy ustalając przeznaczenie poszczególnych terenów lub określając potencjalny sposób zagospodarowania i korzystania z terenu, wyważone zostały interesy zarówno publiczne jak i interesy prywatne poprzez uwzględnienie wniosków złożonych na etapie przystąpienia do opracowania planu oraz poprzez sporządzenie prognozy oddziaływania na środowisko, w której zawarte zostały analizy środowiskowe. Interes publiczny został też uwzględniony poprzez stworzenie dla aktualnych i potencjalnych inwestorów, na obszarze objętym przedmiotowym planem, warunków gospodarowania zgodnych z ich zamierzeniami, co potencjalnie przyczyni się do rozwoju gminy Sławno.

W nawiązaniu do zapisów art. 1 ust. 4 ustawy z dnia 27 marca 2003 r. o planowaniu i zagospodarowaniu przestrzennym, projekt planu umożliwi nową zabudowę i uwzględni wymagania ładu przestrzennego, efektywne gospodarowanie przestrzenią oraz walory ekonomiczne przestrzeni, poprzez:

- kształtowanie struktur przestrzennych przy uwzględnieniu dążenia do minimalizowania transportochłonności układu przestrzennego – projekt planu umożliwi realizację zabudowy przy zachowaniu zasady minimalizowania transportochłonności układu przestrzennego;

- zapewnianie rozwiązań przestrzennych, ułatwiających przemieszczanie się pieszych i rowerzystów – projekt planu nie przewiduje lokalizacji publicznych terenów komunikacji drogowej;

· dążenie do planowania i lokalizowania nowej zabudowy na obszarach o w pełni wykształconej zwartej strukturze funkcjonalno-przestrzennej, w granicach jednostki osadniczej w rozumieniu przepisów odrębnych, w szczególności poprzez uzupełnianie istniejącej zabudowy – projekt planu umożliwi realizację zabudowy związanej z odnawialnymi źródłami energii w istniejących granicach miejscowości.

Projekt planu jest zgodny z wynikami oceny aktualności studium uwarunkowań i kierunków zagospodarowania przestrzennego oraz miejscowych planów zagospodarowania przestrzennego obowiązujących na obszarze gminy Sławno, przyjętej Uchwałą Nr XXX/233/2016 Rady Gminy Sławno z dnia 18 listopada 2016 r.

Uchwalenie projektu planu nie spowoduje wydatków po stronie budżetu gminy. Natomiast w wyniku uchwalenia planu nastąpi podwyższenie poziomu dochodów budżetu gminy w wyniku zwiększenia wymiaru podatku od nieruchomości, a także opłaty planistycznej.

Podsumowując należy stwierdzić, że plan miejscowy jest zgodny z polityką przestrzenną gminy i właściwymi ustawami oraz przepisami szczególnymi, nie pozostając w sprzeczności z interesem publicznym, uwzględniając wymagania ochrony środowiska, tworzy podstawę do realizacji celu w jakim został podjęty.