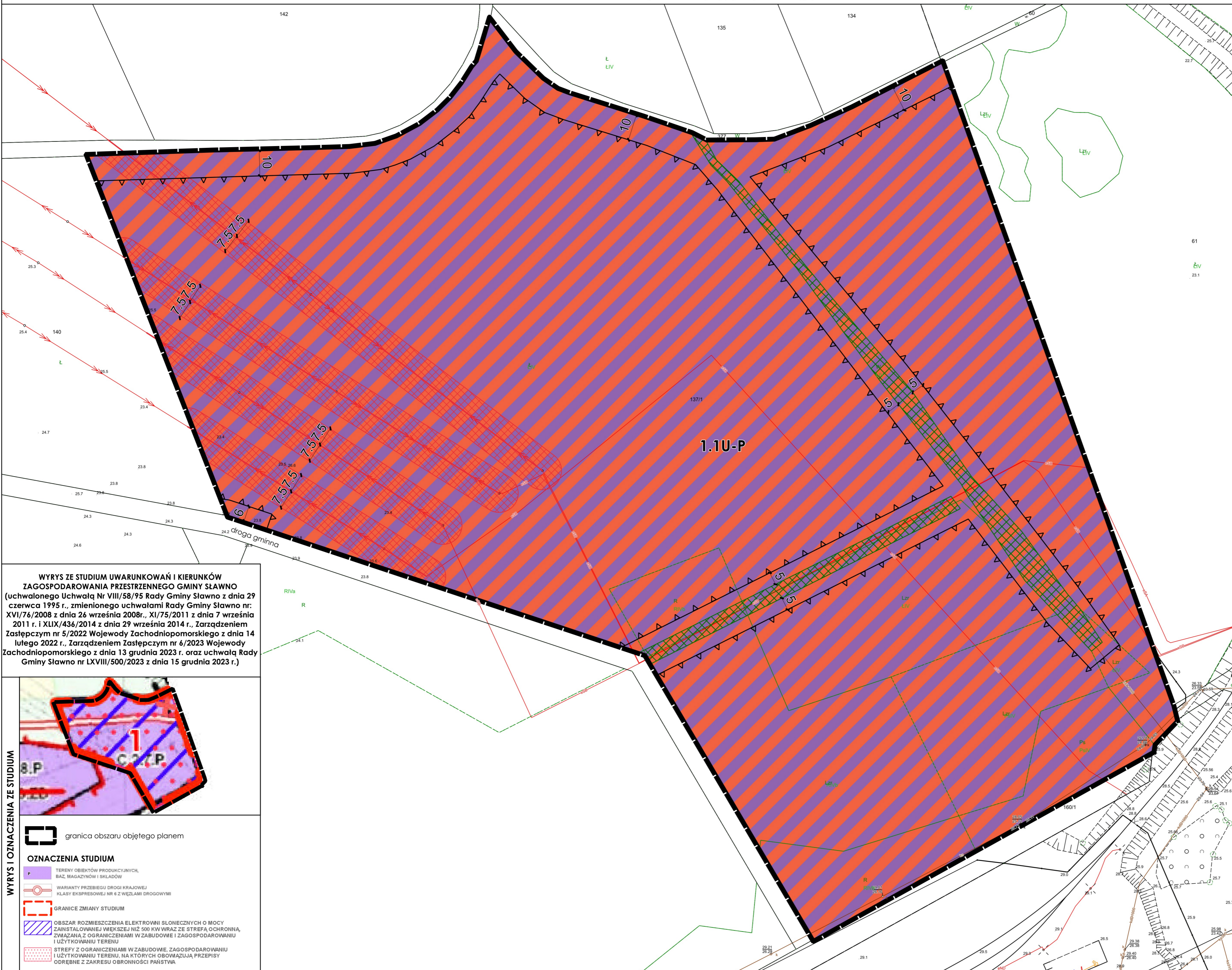



Miejscowy plan zagospodarowania przestrzennego gminy Sławno dla działki nr 137/1 w obrębie ewidencyjnym Bobrowiczki; dla działek nr: 60/5, 61/2, 62/2, 64/3 w obrębie ewidencyjnym Warszkowo; dla działek nr: 725/1, 725/5, 725/6, 725/7, 725/8, 725/10, 383/3, 383/4, 20/2 oraz części działek nr: 20/1, 4/2, 725/3, 728 w obrębie ewidencyjnym Sławsko; dla działek nr: 254/1, 258, 259, 260, 212, 210 w obrębie ewidencyjnym Tychowo; dla działki nr 114 w obrębie ewidencyjnym Tokary; dla działki nr 267 w obrębie ewidencyjnym Radostaw

Załącznik nr 1 obejmujący obręb ewidencyjny Bobrowiczki



- I. OZNACZENIA BĘDĄCE USTALENIAMI OBOWIĄZUJĄCYMI PLANU:**
1. Oznaczenia ogólne
- granica obszaru objętego planem
 - linie rozgraniczające tereny o różnym przeznaczeniu lub różnych zasadach zagospodarowania
 - symbol cyfrowy - numer załącznika
 - symbol literowy - przeznaczenie terenu
 - symbol cyfrowy - numer terenu
2. Oznaczenia określające warunki, zasady i standardy kształtowania zabudowy i zagospodarowania terenu
- nieprzekraczalne linie zabudowy
 - strefa biologicznie czynna
3. Przeznaczenie terenu
- teren usług lub produkcji
- II. OZNACZENIA INFORMACYJNE, NIEBĘDĄCE USTALENIAMI OBOWIĄZUJĄCYMI PLANU:**
- 6 - wymiar w metrach
 - przebieg dystrybucyjnej, napowietrznej linii elektroenergetycznej SN wraz z pasami ochrony funkcyjnej

ZAMAWIAJĄCY



Gmina Sławno
1 Pułku Ułanów 11,
76-100 Sławno

- WYKONAWCA**
- mgr Filip Sokolowski - główny projektant, uprawniony projektant w planowaniu przestrzennym /Dz. U. z 2024 r. poz. 1130 z późn. zm. art. 5 pkt 3/
 - mgr Anna Łączkowska-Sokolowska - planowanie przestrzenne, uprawniony projektant w planowaniu przestrzennym /Dz. U. z 2024 r. poz. 1130 z późn. zm. art. 5 pkt 3/
 - mgr Maja Marynowicz - planowanie przestrzenne
 - mgr Wiktoria Rybarczyk - planowanie przestrzenne
 - mgr Patrycja Budnik-Tysiak - prognoza oddziaływania na środowisko

NR ZAŁĄCZNIKA

Załącznik nr 1 do Uchwały Nr/...../..... Rady Gminy Sławno z dnia 2025r.

ETAP


OPINIOWANIE I UZGADNIANIE - PROJEKT Z LUTEGO 2025

MAPA

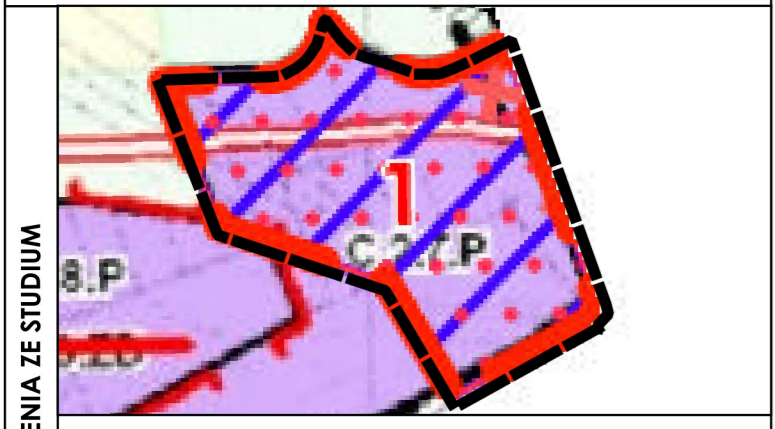
Projekt został sporządzony na podstawie cyfrowej mapy zasadniczej w skali 1:1000, pobranej z zasobu Starostwa Powiatowego, w układzie współrzędnych: ETRF2000-PL / CS2000/18

SKALA

1:1 000



WYRYS ZE STUDIUM UWARUNKOŃ I KIERUNKÓW ZAGOSPODAROWANIA PRZESTRZENNEGO GMINY SŁAWNO (uchwalonego Uchwałą Nr VIII/58/95 Rady Gminy Sławno z dnia 29 czerwca 1995 r., zmienionego uchwałami Rady Gminy Sławno nr: XVI/76/2008 z dnia 26 września 2008r., XI/75/2011 z dnia 7 września 2011 r. i XLIX/436/2014 z dnia 29 września 2014 r., Zarządzeniem Zastępczym nr 5/2022 Wojewody Zachodniopomorskiego z dnia 14 lutego 2022 r., Zarządzeniem Zastępczym nr 6/2023 Wojewody Zachodniopomorskiego z dnia 13 grudnia 2023 r. oraz uchwałą Rady Gminy Sławno nr LXVIII/500/2023 z dnia 15 grudnia 2023 r.)



- WYRYS I OZNACZENIA ZE STUDIUM**
- granica obszaru objętego planem
- OZNACZENIA STUDIUM**
- TERENY OBIEKTÓW PRODUKCYJNYCH, BAZ, MAGAZYNÓW I SKŁADÓW
 - WARIANTRY PRZEBIEGU DRUGI KRAJOWEJ KLASY EKSPRESOWEJ NR 6 Z WĘZŁAMI DROGOWYMI
 - GRANICE ZMIANY STUDIUM
 - OBSZAR ROZMIESZCZENIA ELEKTROWNI SŁONECZNYCH O MOCY ZAMONTAOWANEJ WIEKSZEJ NIŻ 500 KW WRAZ ZE STREFĄ OCHRONNĄ ZWIĄZANĄ Z OGRANICZENIAMI W ZABUDOWIE I ZAGOSPODAROWANIU I UŻYTKOWANIU TERENU
 - STREFY Z OGRANICZENIAMI W ZABUDOWIE, ZAGOSPODAROWANIU I UŻYTKOWANIU TERENU, NA KTÓRYCH OBOWIĄZUJĄ PRZEPISY ODREBNE Z ZAKRESU OBRONNOŚCI PAŃSTWA