

UCHWAŁA NR
RADY GMINY SŁAWNO

z dnia 2023 r.

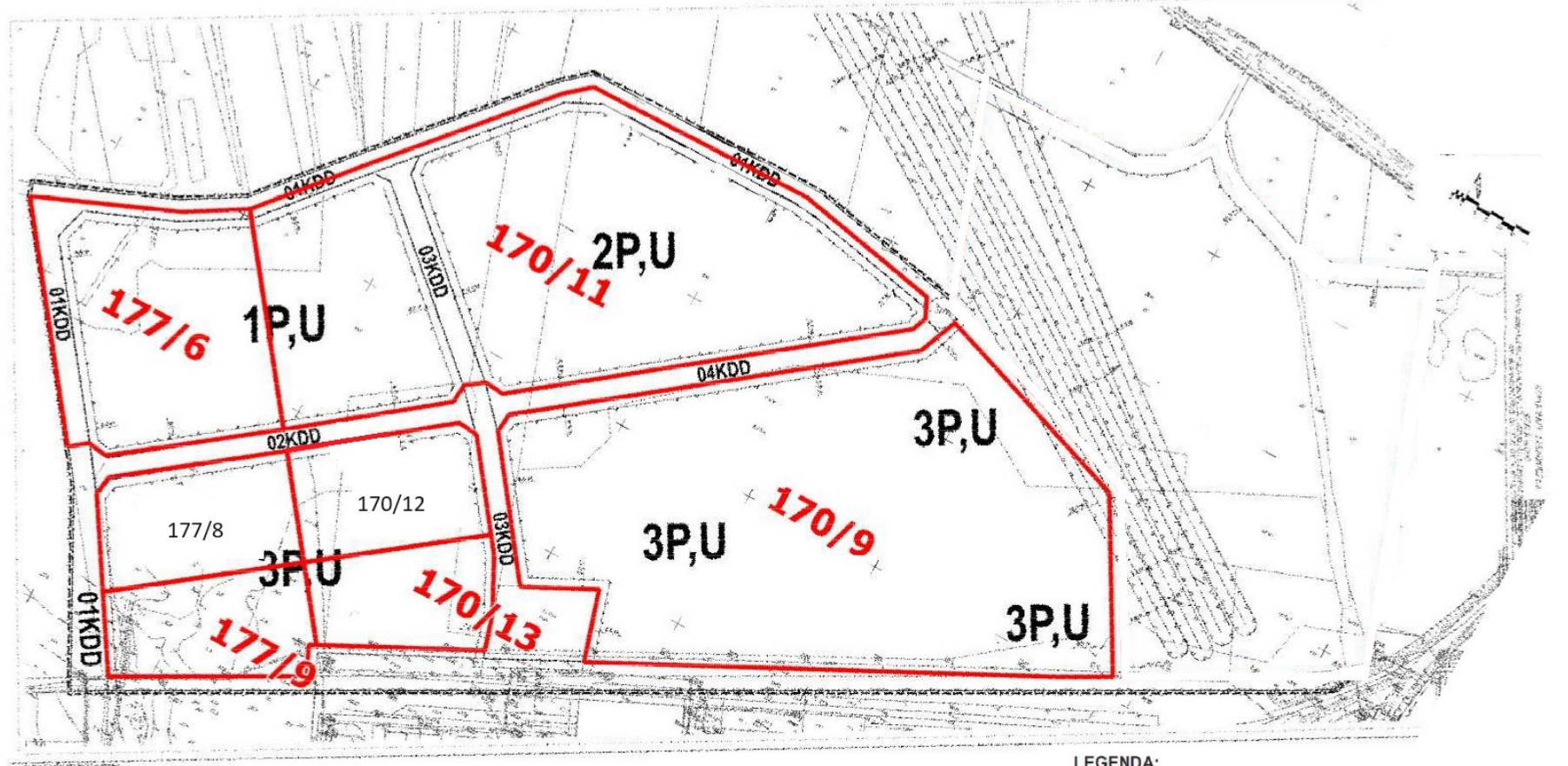
w sprawie wyrażenia zgody na sprzedaż niezabudowanych nieruchomości gruntowych oznaczonych jako działki nr: 170/9, 170/11, 170/13, 177/6, 177/9, położonych w obrębie ewidencyjnym Bobrowiczki w Gminie Sławno

Na podstawie art. 18 ust. 2 pkt 9 lit. a ustawy z dnia 8 marca 1990 r. o samorządzie gminnym (Dz.U. z 2023 r. poz. 40, 572, 1463, 1688) w związku z art. 13 ust. 1 ustawy z dnia 21 sierpnia 1997 r. o gospodarce nieruchomościami (Dz. U. z 2023 r. poz. 344 z późn. zm.) **Rada Gminy Sławno uchwala, co następuje:**



§ 1. Wyraża się zgodę na zbycie prawa własności niezabudowanych nieruchomości stanowiących własność Gminy Sławno oznaczonych jako działki nr: 170/9 o pow. 7,7754 ha, 170/11 o pow. 6,7932 ha, 170/13 o pow. 0,8574 ha, 177/6 o pow. 2,4532 ha i 177/9 o pow. 0,9659 ha, położonych w obrębie ewidencyjnym Bobrowiczki, w Gminie Sławno.

§ 2. Wykonanie uchwały powierza się Wójtowi Gminy Sławno.

§ 3. Uchwała wchodzi w życie z dniem podjęcia.



LEGENDA:

-  oś linii średniego napięcia
-  pas strefy ochronnej linii średniego napięcia
- P,U** tereny obiektów produkcyjnych, składów i magazynów lub zabudowy usługowej
- KDD** tereny publicznych dróg dojazdowych

Uzasadnienie

Gmina Sławno zamierza zbyć w drodze przetargu prawo własności działek nr: 170/9 o pow. 7,7754 ha, 170/11 o pow. 6,7932 ha, 170/13 o pow. 0,8574 ha, wpisanych do księgi wieczystej nr KO1E/00003744/6 oraz działek nr : 177/6 o pow. 2,4532 ha i 177/9 o pow. 0,9659 ha, wpisanych do księgi wieczystej nr KO1E/00006878/5, położonych w obrębie ewidencyjnym Bobrowiczki, w Gminie Sławno.

Zgodnie z uchwałą nr XIII/101/2015 Rady Gminy Sławno z dnia 16 października 2015 r. w sprawie uchwalenia miejscowego planu zagospodarowania przestrzennego gminy Sławno dla terenu przemysłowego w obrębie ewidencyjnym Bobrowiczki (Dz. Urz. Woj. Zachodniopomorskiego z dnia 8 grudnia 2015 r. poz. 5237):

- działki nr 170/9, 170/13, 177/9 mają przeznaczenie 3P, U - tereny obiektów produkcyjnych, składów i magazynów lub zabudowy usługowej;

- działka nr 177/6 ma przeznaczenie 1P, U - tereny obiektów produkcyjnych, składów i magazynów lub zabudowy usługowej; 01KDD - tereny publicznych dróg dojazdowych;

- działka nr 170/11 ma przeznaczenie 2P, U - tereny obiektów produkcyjnych, składów i magazynów lub zabudowy usługowej; 1P, U - tereny obiektów produkcyjnych, składów i magazynów lub zabudowy usługowej; 01KDD - tereny publicznych dróg dojazdowych, 03KDD - tereny publicznych dróg dojazdowych.

Środki finansowe uzyskane ze sprzedaży w/w nieruchomości zwiększą budżet gminy Sławno.

Zgodnie z art. 18 ust. 2 pkt 9 lit. a ustawy z dnia 8 marca 1990 r. o samorządzie gminnym podejmowanie uchwał w sprawach majątkowych gminy w tym zbywanie, nabywanie nieruchomości nastąpić może wyłącznie za zgodą Rady Gminy.

Wobec powyższego, w celu zbycia przedmiotowych działek należy podjąć niniejszą uchwałę.