

NAZWA INWESTYCJI:	Remont pomieszczeń socjalnych na piętrze budynku dla potrzeb Świetlicy Środowiskowej - mieszkanie wspomagane - treningowe w miejscowości Gwiazdowo nr 43 na działce 209.
INWESTOR:	Gmina Sławno ul. Marii Curie-Skłodowskiej 9 76-100 Sławno
TEREN OBJĘTY INWESTYCJĄ:	Gwiazdowo nr 43 gm. Sławno, działka nr 209 obręb Gwiazdowo Nr jednostki ew. 321302 1

STADIUM:	PROJEKT BUDOWLANY – ZAGOSPODAROWANIE TERENU
BRANŻA:	ARCHITEKTURA

PROJEKTOWAŁ:	mgr inż. arch. Klaudia Filipiak nr upr. 07/POOKK/IV/2014	
SPRAWDZIŁ:	mgr inż. arch. Magdalena Szymańska nr upr. 159/POOKK/IV/2016	

Gdańsk, grudzień 2020

0. ZAWARTOŚĆ OPRACOWANIA:

I OPIS TECHNICZNY DO PROJEKTU ZAGOSPODAROWANIA TERENU

1.0. PRZEDMIOT INWESTYCJI

2.0. ISTNIEJĄCY STAN ZAGOSPODAROWANIA TERENU

3.0. PROJEKTOWANE ZAGOSPODAROWANIE TERENU

4.0. OCHRONA KONSERWATORSKA

5.0. OCHRONA PRZYRODY

6.0. OBSZAR ODDZIAŁYWANIA OBIEKTU

II. OŚWIADCZENIE PROJEKTANTA I SPRAWDZAJĄCEGO

III. UPRAWNIENIA, ZAŚWIADCZENIA O PRZYNALEŻNOŚCI DO IZB

IV. CZĘŚĆ RYSUNKOWA

Zagospodarowanie terenu.

rys. nr A-ZT

I OPIS TECHNICZNY DO PROJEKTU ZAGOSPODAROWANIA TERENU

1.0. PRZEDMIOT INWESTYCJI

1.1. Nazwa Inwestycji

Remont pomieszczeń socjalnych na piętrze budynku dla potrzeb Świetlicy Środowiskowej - mieszkanie wspomagane - treningowe w miejscowości Gwiazdowo nr 43 na działce 209.

1.2. Adres Inwestycji

Gwiazdowo nr 43 gm. Sławno, działka nr 209 obręb Gwiazdowo Nr jednostki ew. 321302 1

1.3. Zleceniodawca Inwestycji

Gmina Sławno
ul. Marii Curie-Skłodowskiej 9
76-100 Sławno

1.4. Podstawa Opracowania

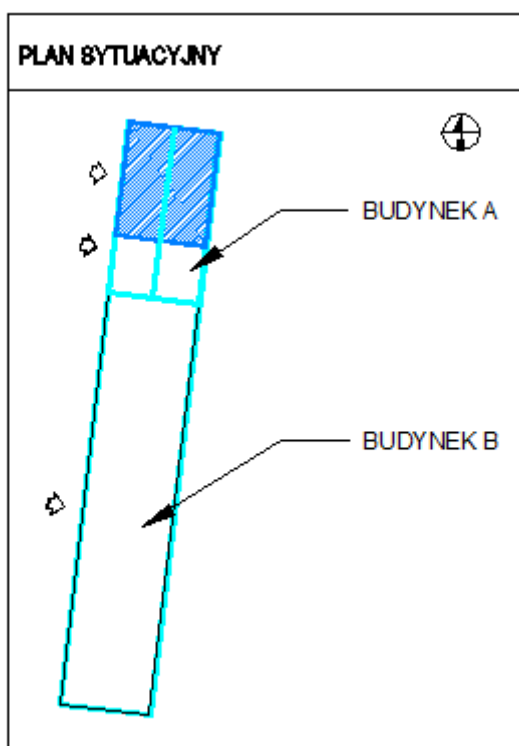
Podstawę niniejszego opracowania stanowią:

- zlecenie inwestora,
- mapa do celów informacyjnych 1:500,
- wytyczne inwestorskie,
- obowiązujące normy, przepisy i zarządzenia związane z niniejszym opracowaniem,
- wizja lokalna i inwentaryzacja budowlana,

2.0. ISTNIEJĄCY STAN ZAGOSPODAROWANIA TERENU

2.1. Usytuowanie budynku i istniejąca zabudowa

Teren objęty inwestycją to działka nr 209 obr. Gwiazdowo umiejscowione na terenie gminy Sławno. Opracowaniem objęto wskazane pomieszczenia socjalne zlokalizowany na piętrze budynku użyteczności publicznej. Obiekt, w którym znajdują się pomieszczenia, składa się z dwóch budynków, stykających się ścianą szczytową. Zgodnie z poniższym planem sytuacyjnym.



Rys. nr 1 Plan sytuacyjny. W Budynku „A” na niebiesko zaznaczono pomieszczenia socjalne, które objęte są opracowaniem.

Budynek A posiada dwie kondygnacje naziemne, w tym poddasze użytkowe, oraz kondygnację podziemną – piwnicę. Zbudowany w pierwszej połowie ubiegłego wieku. Budynek wykonany w tradycyjnej metodzie murowanej. Ściany nośne z cegły ceramicznej na zaprawie cementowo wapiennej, ocieplony płytami styropianowymi EPS fasada gr 12 cm. Ściany działowe z cegły pełnej lub w systemie lekkiej zabudowy kartonowo – gipsowej. Obiekt kryty dachem dwuspadowym o konstrukcji płatwiowo – kleszczowej, pokrycie dachu stanowi blachodachówka. Ściany fundamentowe z cegły ceramicznej na zaprawie cementowo – wapiennej. Fundamenty kamienne.

Budynek B przylegający ścianą szczytowa do budynku A posiada jedną kondygnację naziemną, powstały w drugiej połowie ubiegłego wieku. Wykonany w tradycyjnej metodzie murowania. Ściany nośne bloczków z betonu komórkowego, ocieplone płytami styropianowymi EPS fasada 12 cm. Ściany działowe z bloczków z gazobetonu lub w systemie lekkiej zabudowy kartonowo gipsowej. Obiekt zadaszony stropodachem pełnym o konstrukcji betonowej (płyt prefabrykowanych). Ściany fundamentowe betonowe zbrojone.

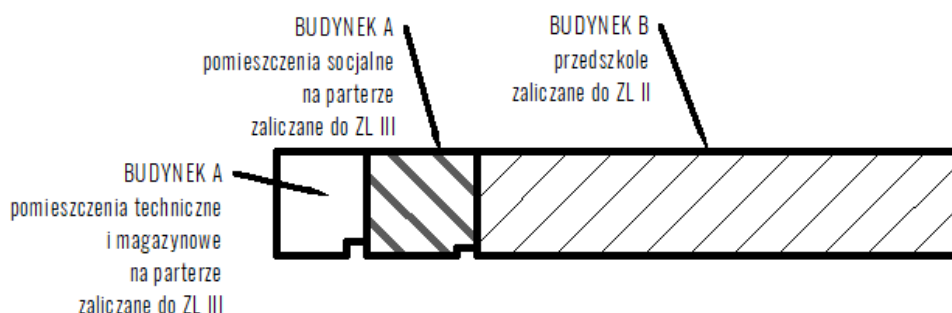
W wskazanych pomieszczeniach zlokalizowane są pomieszczenia socjalne wraz z węzłem sanitarnym oraz pomieszczeniem gospodarczym. Do budynku A prowadzą dwa wejścia, a do budynku B jedno. Na działce nr 209 zlokalizowany jest utwardzony teren z przeznaczeniem na miejsca postojowe.

Działki stanowią własność Gminy Sławno.

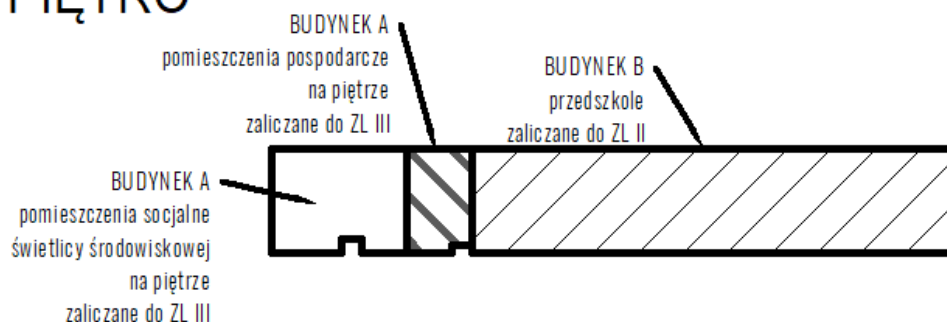
Na działce zlokalizowany jest:

- Budynek użyteczności publicznej, który składa się z budynku A i B (opisane powyżej),
- Istniejące utwardzenie terenu na dojścia, dojazdy i miejsca postojowe.

PODZIAŁ FUNKCJONALNY BUDYNKÓW A I B PARTER



PIĘTRO



Zarys bryły, konstrukcji, funkcji budynków na terenie .

Obszar jest objęty Miejscowym Planem Zagospodarowania Przestrzennego Gminy Sławno i wybranych miejscowości Uchwała nr XIII/83/96 z dnia 26 marca 1996 r.

Dojazd na działkę jest obecnie zapewniony z drogi publicznej. Obiekt zlokalizowany jest elewacją szczytową do północnej granicy działki. Na terenie zlokalizowany jest istniejący teren utwardzony pod miejsca postojowe pokryty kostką betonową. Działka jest uzbrojona w sieci, urządzenia i przyłącza infrastruktury technicznej zgodnie z pkt 2.4 niniejszego opisu .

Zakres prac projektowych obejmuje jedynie prace budowlane w wskazanych pomieszczeniach w związku z powyższym rezygnuje się z wykonania bilansu powierzchniowego działki objętej opracowaniem, ponieważ nie wnosi ona znaczących informacji do przedmiotu opracowania.

2.2. Układ Komunikacyjny

2.2.1. Dojścia i dojazdy

Dojazd na działkę jest obecnie zapewniony z drogi publicznej na działce drogowej 203/1, znajdującej się przy północnej granicy działki. Wejście do budynku oraz pomieszczeń objętych opracowaniem posiada pochylnie dla osób o specjalnych potrzebach.

2.2.2. Miejsca postojowe

Na terenie znajduje się istniejący parking, który zapewnia miejsca postojowe dla budynków zlokalizowanych na działce.

2.3. Miejsce gromadzenia odpadów stałych

Obecnie miejsce gromadzenia odpadów stałych zlokalizowano na terenie działki. Odpady stałe gromadzone są w pojemnikach i wywożone na miejskie składowisko odpadów.

2.4. Uzbrojenie techniczne działki i odprowadzenie wód powierzchniowych

Działka jest uzbrojona, teren posiada przyłącza do sieci: telefonicznej, wodociągowej oraz elektroenergetycznej.

Budynek posiada także instalację gazową, która w gaz zasilają istniejące zbiorniki na gaz.

Na terenie znajduje się także infrastruktura kanalizacji deszczowej i sanitarnej.

Obiekt posiada także zmodernizowaną instalację centralnego ogrzewania, której źródłem ciepła jest instalacja gruntowych pomp ciepła OZC. Projekt modernizacji C.O. przewidywał także zabezpieczenie wymaganej mocy cieplnej na ogrzanie pomieszczeń socjalnych objętych opracowaniem.

2.5. Zieleń i urządzenia rekreacyjne

Istnieje zieleń urządzona wysoka i niska. Poza zakresem opracowania.

2.6. Ogrodzenie działki

Działka ogrodzona jest systemowym ogrodzeniem stalowym.

3.0. PROJEKTOWANE ZAGOSPODAROWANIE TERENU

3.1. Istniejąca zabudowa

Zabudowa istniejąca - bez zmian.

Odległości przedmiotowego budynku od sąsiadującej zabudowy nie zmieniają się,

Nie projektuje się lokalizacji nowej zabudowy.

Brak zmian w bilansie powierzchniowym zagospodarowania terenu. Projekt nie zmienia zagospodarowania terenu.

3.2. Układ Komunikacyjny

3.2.1. Dojścia i dojazdy

Brak zmian w tym zakresie

3.2.2. Miejsca postojowe

Brak zmian w tym zakresie.

3.3. Miejsce gromadzenia odpadów stałych

Brak zmian w tym zakresie.

3.4. Uzbrojenie techniczne działki i odprowadzenie wód powierzchniowych

Brak zmian w tym zakresie.

3.5. Zieleń i urządzenia rekreacyjne

Brak zmian w tym zakresie

3.6. Ogrodzenie działki

Brak zmian w tym zakresie

4.0. OCHRONA KONSERWATORSKA

Teren objęty jest Miejscowym Planem Zagospodarowania Przestrzennego Gminy Sławno i wybranych miejscowości - Uchwała nr XIII/83/96 z dnia 26 marca 1996 r.

Teren nie jest objęty formą ochrony konserwatorskiej i archeologicznej.

Projekt nie przewiduje prac ziemnych oraz zmiany sposobu zagospodarowania terenu.

5.0. OCHRONA PRZYRODY

Prace budowlane w wskazanych pomieszczeniach nie wpływają na glebę, ani wody powierzchniowe i podziemne. Teren nie podlega szczególnej ochronie ze względu na ochronę przyrody lub środowiska.

Przedmiotowa inwestycja nie jest przedsięwzięciem mogąącym znacząco oddziaływać na środowisko w rozumieniu Rozporządzenia Rady Ministrów z dnia 9 listopada 2010r. w sprawie przedsięwzięć mogących znacząco oddziaływać na środowisko.

6.0. OBSZAR ODDZIAŁYWANIA OBIEKTU

Wg. ustawy Prawo budowlane z dnia 7 lipca 1994 r. (Dz.U. nr 89, poz 414, stan prawny na dzień 19 września 2020 r.) art. 20 ust. 1 pkt 1c do podstawowych obowiązków projektanta należy określenie obszaru oddziaływania obiektu.

Ścisły obszar oddziaływania obiektu ogranicza się bezpośrednio do działki 209 obręb Gwiazdowo.

6.1. Odległość od granic działki i obiektów sąsiednich

Przedmiotowy budynek, w którym znajdują się pomieszczenia objęte opracowaniem zlokalizowany jest od granicy działki w odległościach:

- Ok. 10 m. od zachodniej granicy działki;
- Ok. 52 m od północnej granicy działki;
- Ok. 24 m od wschodniej granicy działki;
- Ok. 2 m od południowej granicy działki, przy czym działka 209 graniczy z działką nr 210/2, która wchodzi w skład całego zespołu budynków. Inwestor jest w jej posiadaniu.

Budynek A i B zlokalizowany jest w zabudowie wolnostojącej.

6.2. Przesłanianie i zacienianie

Budynki A i B należy do grupy obiektów niskich (N), jego wysokość wynosi maksymalnie ok. 8,55 m. Odległość budynku od sąsiedniej zabudowy nie przyczynia się do przesłaniania i zacieniania innych budynków.

Budynek objęty opracowaniem nie jest przesłaniany i zacieniany przez inne budynki.

6.3. Bezpieczeństwo pożarowe

Warunki ochrony pożarowej zostały szczegółowo opisane w punkcie 6.0 Opisu Technicznego Projektu architektoniczno-budowlanego.

6.4. Zagospodarowanie terenu

Projektowane prace budowlane w pomieszczeniach socjalnych nie będzie oddziaływać na środowisko i obiekty sąsiednie, a także nie narusza interesów osób trzecich.

6.5. Ochrona przyrody

Zakres prac budowlanych planowanych robót budowlanych nie wpływa na przyrodę.

Inwestycja nie znajduje się na obszarze objętym żadną formą ochrony przyrody zgodnie z Ustawą o ochronie przyrody z dnia 16 kwietnia 2004 r.

Przedmiotowa inwestycja nie jest przedsięwzięciem mogąącym znacząco oddziaływać na środowisko w rozumieniu Rozporządzenia Rady Ministrów z dnia 9 listopada 2010r. w sprawie przedsięwzięć mogących znacząco oddziaływać na środowisko.

6.6. Ochrona zabytków i dziedzictwa kulturowego

Teren objęty jest Miejscowym Planem Zagospodarowania Przestrzennego Gminy Sławno i wybranych miejscowości - Uchwała nr XIII/83/96 z dnia 26 marca 1996 r.

Teren nie jest objęty formą ochrony konserwatorskiej i archeologicznej.

Projekt nie przewiduje prac ziemnych oraz zmiany sposobu zagospodarowania terenu.

6.7. Inne oddziaływania

Planowana inwestycja:

- nie powoduje pozbawienia dostępu do drogi publicznej,
- nie powoduje pozbawienia możliwości korzystania z wody, kanalizacji, energii elektrycznej i ciepłej oraz ze środków łączności,
- nie powoduje pozbawienia dostępu światła dziennego do pomieszczeń przeznaczonych na pobyt ludzi,
- nie powoduje przekroczenia dopuszczalnego poziomu hałasu,
- nie wprowadza do powietrza, wody, gleby lub ziemi wibracji,
- nie jest źródłem sztucznych pól elektromagnetycznych,
- nie generuje promieniowania,
- nie wpływa na jakość powietrza,
- nie wpływa na jakość wód,
- nie pogarsza jakości gleby.

Przedmiotowy teren nie jest zlokalizowany na obszarze portu ani w obszarze obszaru ochronnego wód podziemnych. Zgodnie z Ustawą z dnia 18 lipca 2001r. Prawo Wodne przedmiotowa inwestycja nie wymaga uzyskania pozwolenia wodnoprawnego.

Obszar oddziaływania planowanej inwestycji mieści się w granicy działki 209, obręb Gwiazdowo, gmina Sławno, będącej własnością Inwestora – Gminy Sławno, na której mieści się przedmiotowy budynek, w którym znajdują się pomieszczenia objęte opracowaniem.

OPRACOWAŁ:

mgr inż. arch. Klaudia Filipiak
nr upr. 07/POOKK/IV/2014

II. OŚWIADCZENIE PROJEKTANTA I SPRAWDZAJĄCEGO

Grudzień 2020

Oświadczenie Projektanta

Oświadczam, że projekt zagospodarowania terenu: „Remont pomieszczeń socjalnych na piętrze budynku dla potrzeb Świetlicy Środowiskowej - mieszkanie wspomagane - treningowe w miejscowości Gwiazdowo nr 43 na działce 209.” sporządzony został zgodnie z obowiązującymi przepisami oraz zasadami wiedzy technicznej.

mgr inż. arch. Klaudia Filipiak
nr upr. 07/POOKK/IV/2014

Oświadczenie Sprawdzającego

Oświadczam, że projekt zagospodarowania terenu: „Remont pomieszczeń socjalnych na piętrze budynku dla potrzeb Świetlicy Środowiskowej - mieszkanie wspomagane - treningowe w miejscowości Gwiazdowo nr 43 na działce 209.” sporządzony został zgodnie z obowiązującymi przepisami oraz zasadami wiedzy technicznej.

mgr inż. arch. Magdalena Szymańsk
nr upr. 159/POOKK/IV/2016

III. UPRAWNIENIA, ZAŚWIADCZENIA O PRZYNALEŻNOŚCI DO IZB



**IZBA ARCHITEKTÓW
RZECZYPOSPOLITEJ POLSKIEJ**

**POMORSKA OKRĘGOWA IZBA ARCHITEKTÓW RZECZYPOSPOLITEJ POLSKIEJ
OKRĘGOWA KOMISJA KWALIFIKACYJNA**

Znak sprawy: PO/KK/w/0688 Gdańsk, dnia 25 czerwca 2014 r.

DECYZJA nr 07/POOKK/IV/2014

Na podstawie art. 12 ust. 1 pkt 1, ust. 2 i 3, art. 13 ust. 1 pkt 1 i ust. 4 ustawy z dnia 7 lipca 1994 r. - Prawo budowlane (tekst jednolity: Dz. U. z 2013 r. poz. 1409 z późn. zm.), art. 11 i art. 24 ust. 1 pkt 2 ustawy z dnia 15 grudnia 2000 r. o samorządach zawodowych architektów, inżynierów budownictwa oraz urbanistów (tekst jednolity: Dz. U. z 2013 r. poz. 932 z późn. zm.), § 11 ust. 1 pkt 1 Rozporządzenia Ministra Transportu i Budownictwa z dnia 28 kwietnia 2006 r. w sprawie samodzielnych funkcji technicznych w budownictwie (Dz. U. z 2006 r. Nr 83, poz. 578 z późn. zm.) oraz art. 104 i art. 107 § 1 i 4 ustawy z dnia 14 czerwca 1960 r. - Kodeks postępowania administracyjnego (tekst jednolity: Dz. U. z 2013 r. poz. 267 z późn. zm.)

stwierdza się, że

Pani
mgr inż. arch. Klaudia Patrycja Filipiak
urodzona w dniu 28.10.1988 r. w Szczycinie

**posiada odpowiednie wykształcenie techniczne i praktykę zawodową
i po zdaniu egzaminu z wynikiem pozytywnym otrzymuje**

UPRAWNIENIA BUDOWLANE
w specjalności architektonicznej do projektowania bez ograniczeń

Decyzja niniejsza jako uwzględniająca w całości żądanie strony nie wymaga uzasadnienia.

Pouczenie

Od decyzji przysługuje Pani odwołanie do Krajowej Komisji Kwalifikacyjnej Izby Architektów RP. Odwołanie wnosi się za pośrednictwem organu, który wydał decyzję tj. Okręgowej Komisji Kwalifikacyjnej Pomorskiej Okręgowej Izby Architektów RP, w terminie 14 dni od dnia doręczenia decyzji.

Członkowie Okręgowej Komisji Kwalifikacyjnej Pomorskiej Okręgowej Izby Architektów RP:

Przewodnicząca Komisji	Wiceprzewodniczący Komisji	Wiceprzewodniczący Komisji	Sekretarz Komisji	Członek Komisji
				
Elżbieta Zdunkowska-Mróż	Romuald Cieluch	Daniela Milan-Konopka	Joanna Wciorka - Konat	Ewa Brach

Członek Komisji	Członek Komisji	Członek Komisji	Członek Komisji	Członek Komisji	Członek Komisji
					
Marek Kleczkowski	Dorota Kurczalska	Andrzej Kwieciński	Krzysztof Swędryński	Barbara Wilemborek	Antoni Wolański

Otrzymują:

- Strona (wnioskodawca): Klaudia Patrycja Filipiak, 80-298 Gdańsk, Słabego 17/13
- Gdy decyzja stanie się ostateczna:
 - Główny Inspektor Nadzoru Budowlanego - w celu wpisania do centralnego rejestru osób posiadających uprawnienia budowlane,
 - Rada Pomorskiej Okręgowej Izby Architektów RP.
- a.a.

**ZA ZGODNOŚĆ
Z ORYGINAŁEM**

80-836 Gdańsk, ul. Targ Węglowy 27. Tel.: 058 300 06 56. Fax: 058 305 27 20. E-mail: pomorska@iarp.pl Http://www.pomorska.iarp.pl
Regon: 017466395 - 00028 Konto: PKO BP SA III O / Gdańsk Nr 24 1020 1811 0000 0202 0015 3205



IZBA ARCHITEKTÓW
RZECZYPOSPOLITEJ POLSKIEJ

Pomorska Okręgowa Rada Izby Architektów RP

ZAŚWIADCZENIE - ORYGINAŁ

(wypis z listy architektów)

Pomorska Okręgowa Rada Izby Architektów RP zaświadcza, że:

mgr inż. arch. Klaudia Patrycja Filipiak

posiadająca kwalifikacje zawodowe do pełnienia samodzielnych funkcji technicznych w budownictwie w specjalności architektonicznej i w zakresie posiadanych uprawnień nr **07/POOKK/IV/2014**, jest wpisana na listę członków Pomorskiej Okręgowej Izby Architektów RP pod numerem: **PO-1324**.

Członek czynny od: 20-08-2014 r.

Data i miejsce wygenerowania zaświadczenia: 29-04-2020 r. Gdańsk.

Zaświadczenie jest ważne do dnia: **30-06-2021 r.**

Podpisano elektronicznie w systemie informatycznym Izby Architektów RP przez:
Bartosz Macikowski, Przewodniczący Okręgowej Rady Izby Architektów RP.

Nr weryfikacyjny zaświadczenia:

PO-1324-447A-91Y6-C1BB-1BA5

Dane zawarte w niniejszym zaświadczeniu można sprawdzić podając nr weryfikacyjny zaświadczenia w publicznym serwisie internetowym Izby Architektów: www.izbaarchitektow.pl lub kontaktując się bezpośrednio z właściwą Okręgową Izbą Architektów RP.



IZBA ARCHITEKTÓW
RZECZYPOSPOLITEJ POLSKIEJ

POMORSKA OKRĘGOWA IZBA ARCHITEKTÓW RZECZYPOSPOLITEJ POLSKIEJ
OKRĘGOWA KOMISJA KWALIFIKACYJNA

Znak sprawy: PO/KK/w/0825

Gdańsk, dnia 13 lipca 2016 r.

DECYZJA nr 159/POOKK/IV/2016

Na podstawie art. 24 ust. 1 pkt 2 ustawy z dnia 15 grudnia 2000 r. o samorządach zawodowych architektów oraz inżynierów budownictwa (Dz. U. z 2014 r. poz. 1946, z 2016 r. poz. 65) w związku z art. 12, art. 13 oraz art. 14 ust. 1 pkt 1 ustawy z dnia 7 lipca 1994 r. Prawo budowlane (Dz. U. z 2016 r. poz. 290), zgodnie z art. 104 ustawy z dnia 14 czerwca 1960 r. Kodeks postępowania administracyjnego (Dz. U. z 2016 r. poz. 23)

stwierdza się, że

Pani

mgr inż. arch. Magdalena Anna Szymańska

ur. w dniu 28.07.1988 r. w Włocławku

posiada odpowiednie wykształcenie techniczne oraz praktykę zawodową
i po zdaniu egzaminu z wynikiem pozytywnym otrzymuje

UPRAWNIENIA BUDOWLANE

w specjalności architektonicznej do projektowania bez ograniczeń.

Powyższe uprawnienia budowlane upoważniają do wykonywania
samodzielnej funkcji technicznej w budownictwie, obejmującej:

projektowanie, sprawdzanie projektów budowlanych
i sprawowanie nadzoru autorskiego, sprawowanie kontroli technicznej
utrzymania obiektów budowlanych.

Decyzja niniejsza jako uwzględniająca w całości żądanie strony nie wymaga uzasadnienia.

Pouczenie

Od powyższej decyzji przysługuje Pani odwołanie do Krajowej Komisji Kwalifikacyjnej Izby Architektów RP, za pośrednictwem Okręgowej Komisji Kwalifikacyjnej Pomorskiej Okręgowej Izby Architektów RP, w terminie 14 dni od dnia doręczenia decyzji.

Członkowie Okręgowej Komisji Kwalifikacyjnej Pomorskiej Okręgowej Izby Architektów RP:

Przewodnicząca Komisji  Elżbieta Zdankowska-Mróż	Wiceprzewodniczący Komisji  Romuald Cieluch	Wiceprzewodnicząca Komisji  Daniela Milan-Konopka	Sekretarz Komisji  Joanna Wciorka - Konat	Członek Komisji  Ewa Brach
Członek Komisji  Marek Kleczkowski	Członek Komisji  Dorota Kurczalska	Członek Komisji  Andrzej Kwieciński	Członek Komisji  Krzysztof Swędryński	Członek Komisji  Barbara Wilemborek
				Członek Komisji  Antoni Wolański

Otrzymują:

1. Wnioskodawca: Magdalena Anna Szymańska
2. Główny Inspektor Nadzoru Budowlanego - w celu wpisania do centralnego rejestru osób posiadających uprawnienia budowlane (po uprawnieniu się decyzji)
3. Rada Pomorskiej Okręgowej Izby Architektów RP (po uprawnieniu się decyzji)
4. a/a

**ZA ZGODNOŚĆ
Z ORYGINAŁEM**

80-836 Gdańsk, ul. Targ Węglowy 27. Tel.: 058 300 06 56. Fax: 058 305 27 20. E-mail: pomorska@iarp.pl Http://www.pomorska.iarp.pl
Regon: 017466395 - 00028 Konto: PKO BP SA III O / Gdańsk Nr 24 1020 1811 0000 0202 0015 3205



IZBA ARCHITEKTÓW
RZECZYPOSPOLITEJ POLSKIEJ

Pomorska Okręgowa Rada Izby Architektów RP

ZAŚWIADCZENIE - ORYGINAŁ
(wypis z listy architektów)

Pomorska Okręgowa Rada Izby Architektów RP zaświadcza, że:

mgr inż. arch. Magdalena Anna Szymańska

posiadająca kwalifikacje zawodowe do pełnienia samodzielnych funkcji technicznych w budownictwie w specjalności architektonicznej i w zakresie posiadanych uprawnień nr **159/POOKK/IV/2016**, jest wpisana na listę członków Pomorskiej Okręgowej Izby Architektów RP pod numerem: **PO-1443**.

Członek czynny od: 21-09-2016 r.

Data i miejsce wygenerowania zaświadczenia: 07-01-2020 r. Gdańsk.

Zaświadczenie jest ważne do dnia: **31-12-2020 r.**

Podpisano elektronicznie w systemie informatycznym Izby Architektów RP przez:
Bartosz Macikowski, Przewodniczący Okręgowej Rady Izby Architektów RP.

Nr weryfikacyjny zaświadczenia:

PO-1443-AY52-A596-4CCF-FD1Y

Dane zawarte w niniejszym zaświadczeniu można sprawdzić podając nr weryfikacyjny zaświadczenia w publicznym serwisie internetowym Izby Architektów: www.izbaarchitektow.pl lub kontaktując się bezpośrednio z właściwą Okręgową Izbą Architektów RP.

IV. CZĘŚĆ RYSUNKOWA