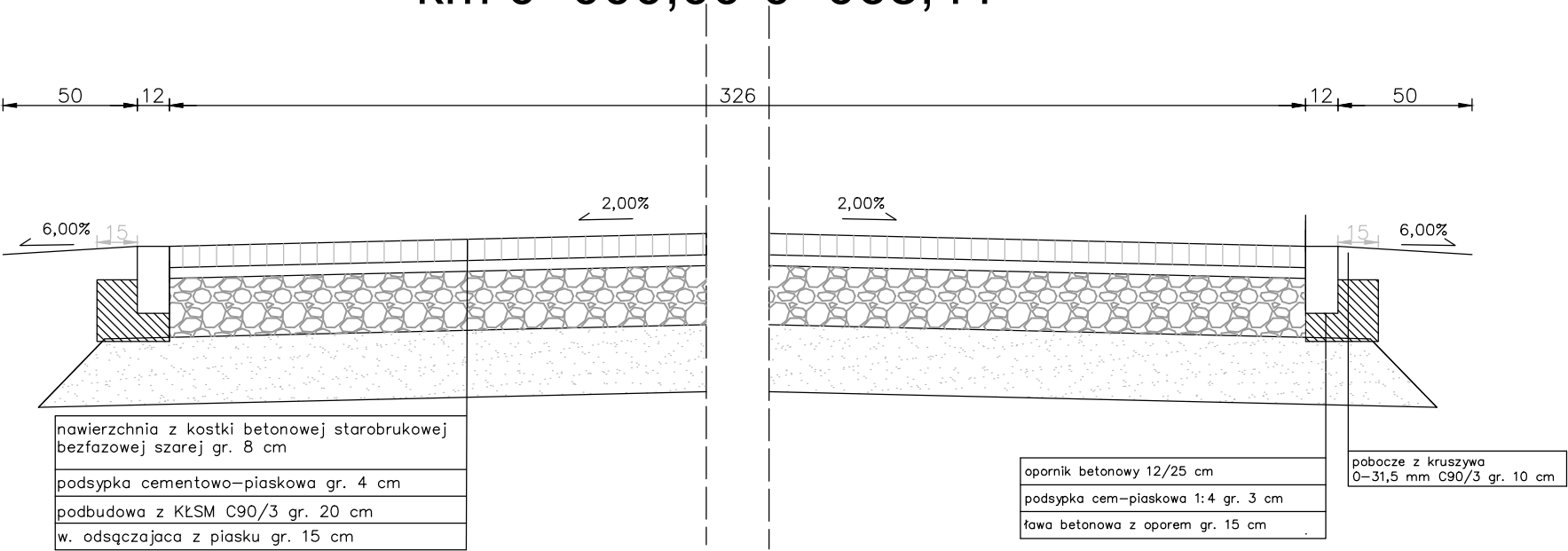
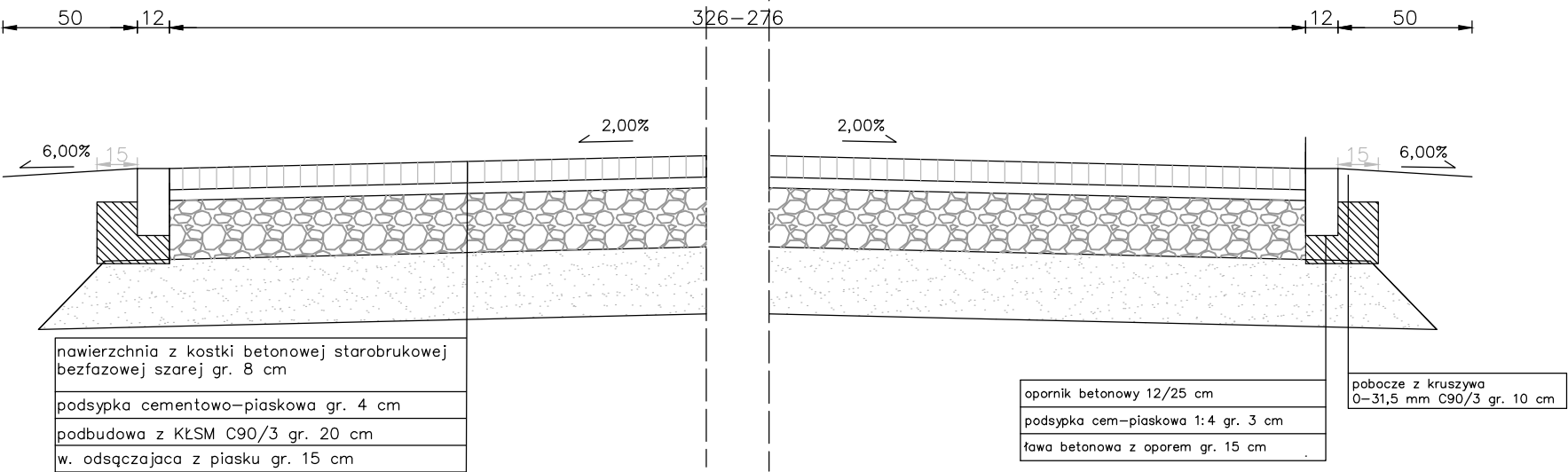


PRZEKRÓJ NORMALNY ODCINEK C

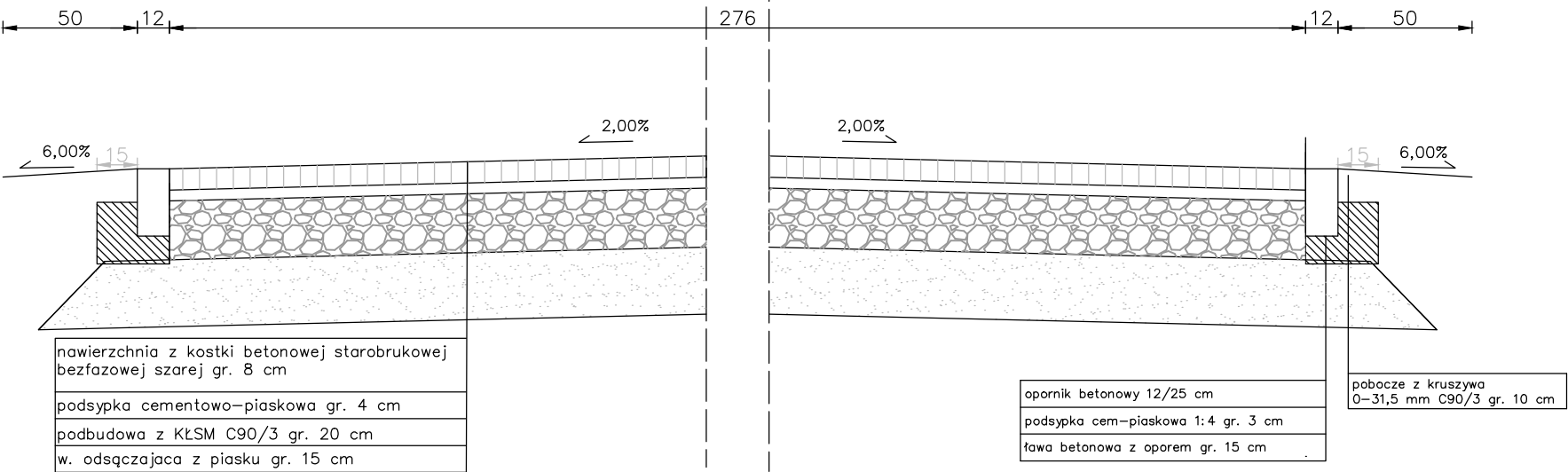
km 0+000,00-0+068,41



km 0+068,41-0+078,41



km 0+078,41-0+126,75



PRZEDMIOT PROJEKTU		
Przebudowa dróg wewnętrznych o nawierzchni ze starobruku w Tychowie		
NAZWA OBIEKTU BUDOWLANEGO		
Droga wewnętrzna		
ADRES OBIEKTU BUDOWLANEGO		
sk. Tychowo, gm. Stawno		
NAZWA I ADRES INWESTORA		
Gmina Stawno		
M. Curie-Skłodowskiej 9, 76-100 Stawno		
NAZWA RYSUNKU		
Przekroje nawierzchni		
PROJEKTANT		
Inż. Kazimierz Zieliński		
paw/0145/0006/03		
wykonanie		
BRANŻA	SKALA	
wielobranżowy	1:25	
DATA	NR RYSUNKU	
luty 2022	3.4	