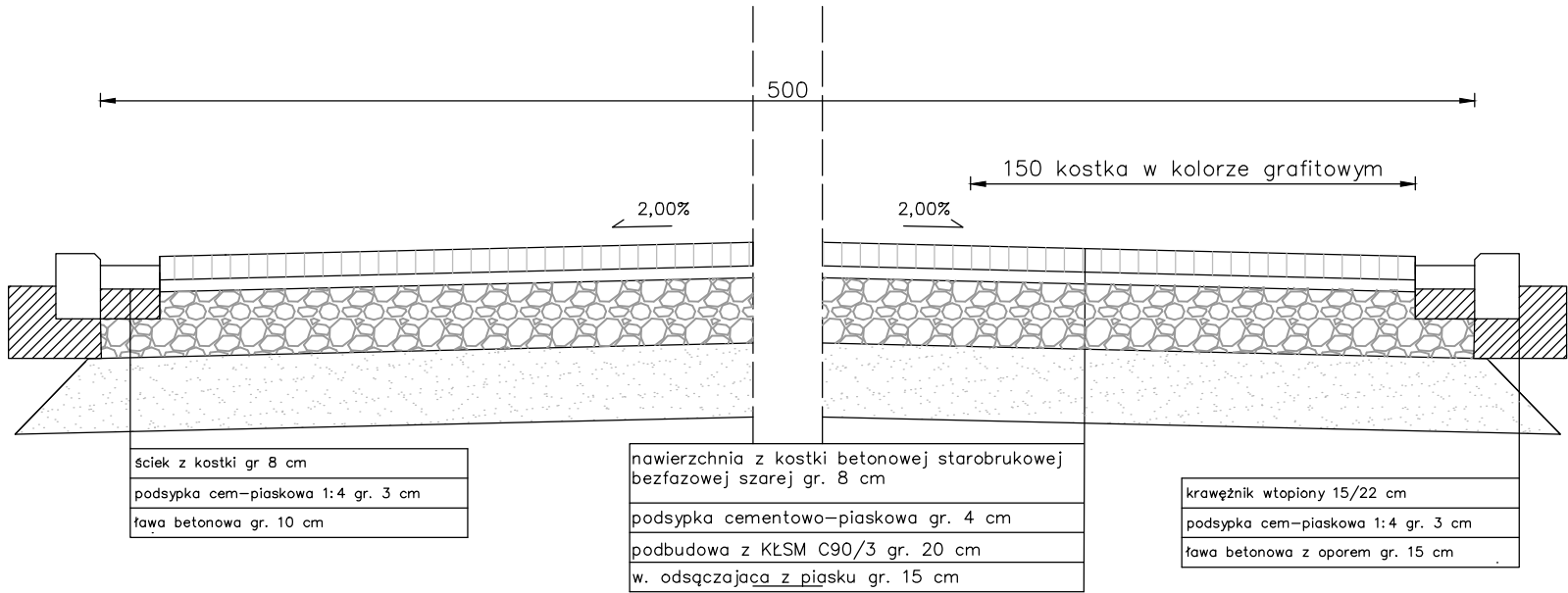
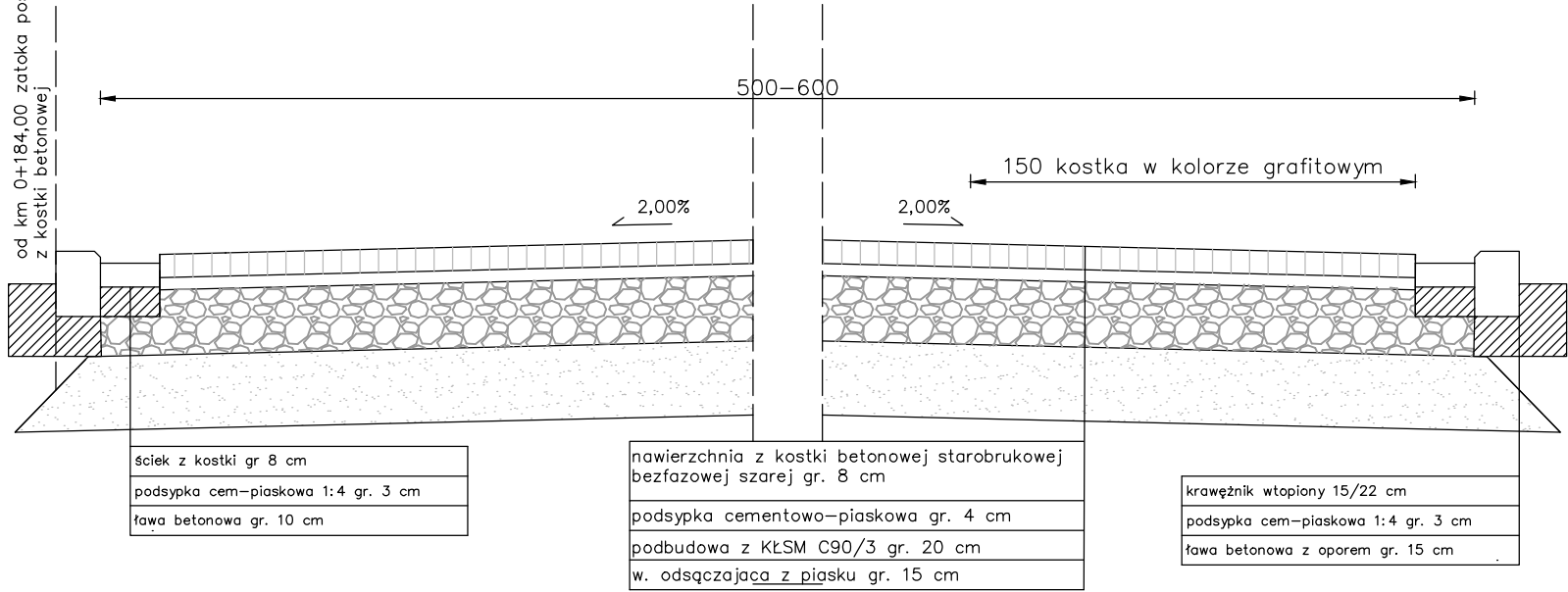


PRZEKRÓJ NORMALNY ODCINEK B

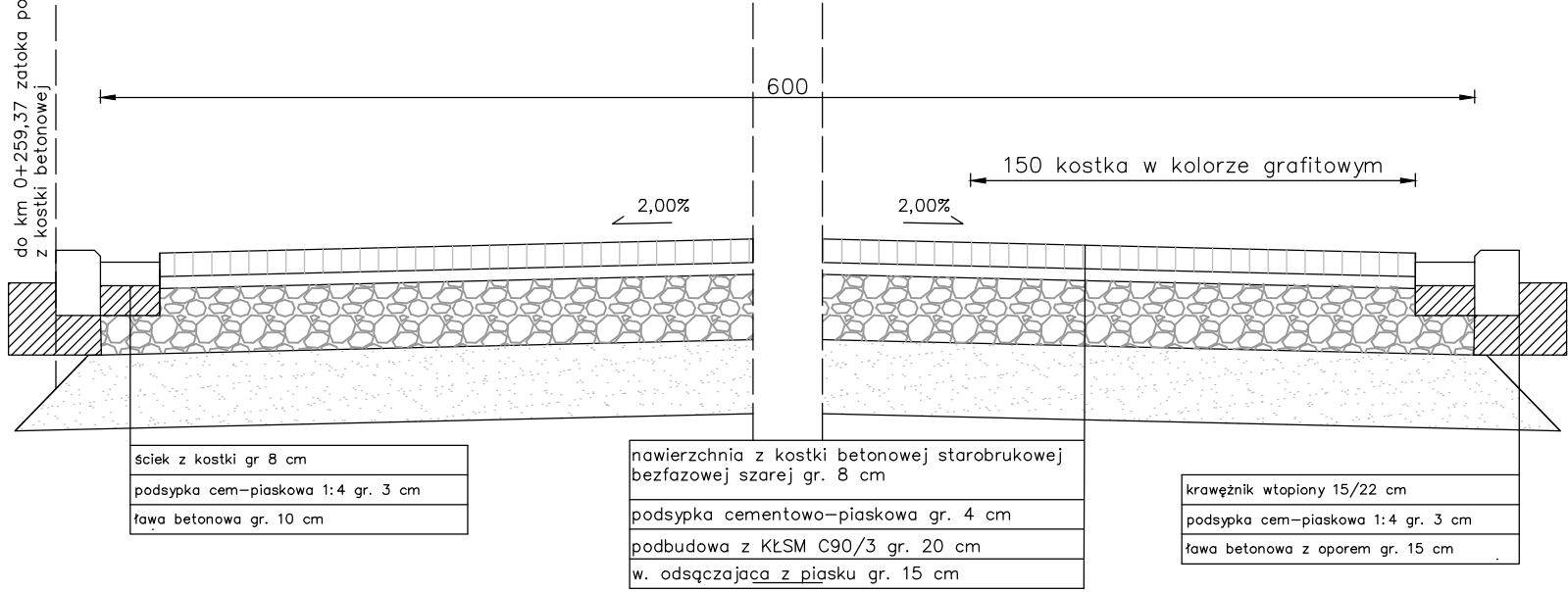
km 0+000,00-0+176,61



km 0+176,61-0+191,61



km 0+191,61-0+263,59



PRZEDMIOT PROJEKTU		
Przebudowa dróg wewnętrznych o nawierzchni ze starobruku w Tychowie		
NAZWA OBIEKTU BUDOWLANEGO		
Droga wewnętrzna		
ADRES OBIEKTU BUDOWLANEGO		
sk. Tychowo, gm. Stawno		
NAZWA I ADRES INWESTORA		
Gmina Stawno M. Curie-Skłodowskiej 9, 76-100 Stawno		
NAZWA RYSUNKU		
Przekroje nawierzchni		
PROJEKTANT		
Inż. Kazimierz Zieliński POM/0143/0006/03		
BRANŻA	SKALA	
wielobranżowy	1:25	
DATA	NR RYSUNKU	
luty 2022	3.3	