

**UCHWAŁA NR XL/270/2021
RADY GMINY SŁAWNO**

z dnia 28 września 2021 r.

w sprawie ustanowienia pomników przyrody

Na podstawie art. 44 ust. 1 ustawy z dnia 16 kwietnia 2004 r. o ochronie przyrody (Dz. U. z 2021 r. poz. 1098)

Rada Gminy Sławno uchwala co następuje:

§ 1. Ustanawia się pomnikiem przyrody:

- 1) Drzewo z gatunku daglezwia zielona (*Pseudotsuga menziesii*) o obwodzie pnia 320 cm (mierzonym na wysokości 130 cm), rosnące na działce nr 239/3, obręb ewidencyjny Kwasowo, gm. Sławno, stanowiącej własność Skarbu Państwa w zarządzie Państwowego Gospodarstwa Leśnego Lasy Państwowe - Nadleśnictwo Sławno. Współrzędne geograficzne pomnika przyrody w układzie współrzędnych płaskich prostokątnych (ukł. 1992) to X- 719070.38, Y-351714.42, gdzie załącznik nr 1 do niniejszej uchwały określa lokalizację przedmiotowego pomnika przyrody.
- 2) Drzewo z gatunku daglezwia zielona (*Pseudotsuga menziesii*) o obwodzie pnia 340 cm (mierzonym na wysokości 130 cm), rosnące na działce nr 239/3, obręb ewidencyjny Kwasowo, gm. Sławno, stanowiącej własność Skarbu Państwa w zarządzie Państwowego Gospodarstwa Leśnego Lasy Państwowe - Nadleśnictwo Sławno. Współrzędne geograficzne pomnika przyrody w układzie współrzędnych płaskich prostokątnych (ukł. 1992) to X- 719074.71, Y-351720.13, gdzie załącznik nr 2 do niniejszej uchwały określa lokalizację przedmiotowego pomnika przyrody.

§ 2. Szczegółowym celem ochrony pomników przyrody, o których mowa w § 1 jest zachowanie wartości przyrodniczych, naukowych, kulturowych i historycznych.

§ 3. W stosunku do pomników przyrody, o których mowa w § 1, zakazuje się:

- 1) niszczenia, uszkodzenia lub przekształcania obiektu,
- 2) uszkodzenia i zanieczyszczenia gleby,
- 3) umieszczania tablic reklamowych,
- 4) dokonywania zmian stosunków wodnych, jeżeli zmiany te nie służą ochronie przyrody albo racjonalnej gospodarce rolnej, leśnej, wodnej lub rybackiej,
- 5) wylewania gnojowicy, z wyjątkiem nawożenia użytkowanych gruntów rolnych,
- 6) wykonywania prac ziemnych trwale zniekształcających rzeźbę terenu, z wyjątkiem prac związanych z zabezpieczeniem przeciwsztorowym lub przeciwpowodziowym albo budową, odbudową, utrzymaniem, remontem lub naprawą urządzeń wodnych.

§ 4. W stosunku do ww. pomników przyrody, w ramach czynnej ochrony ustala się możliwość dokonywania zabiegów pielęgnacyjno-zabezpieczających zgodnych z ogólnie przyjętymi zasadami chirurgii drzew.

§ 5. Nadzór nad pomnikami przyrody, o których mowa w § 1 sprawuje Wójt Gminy Sławno.

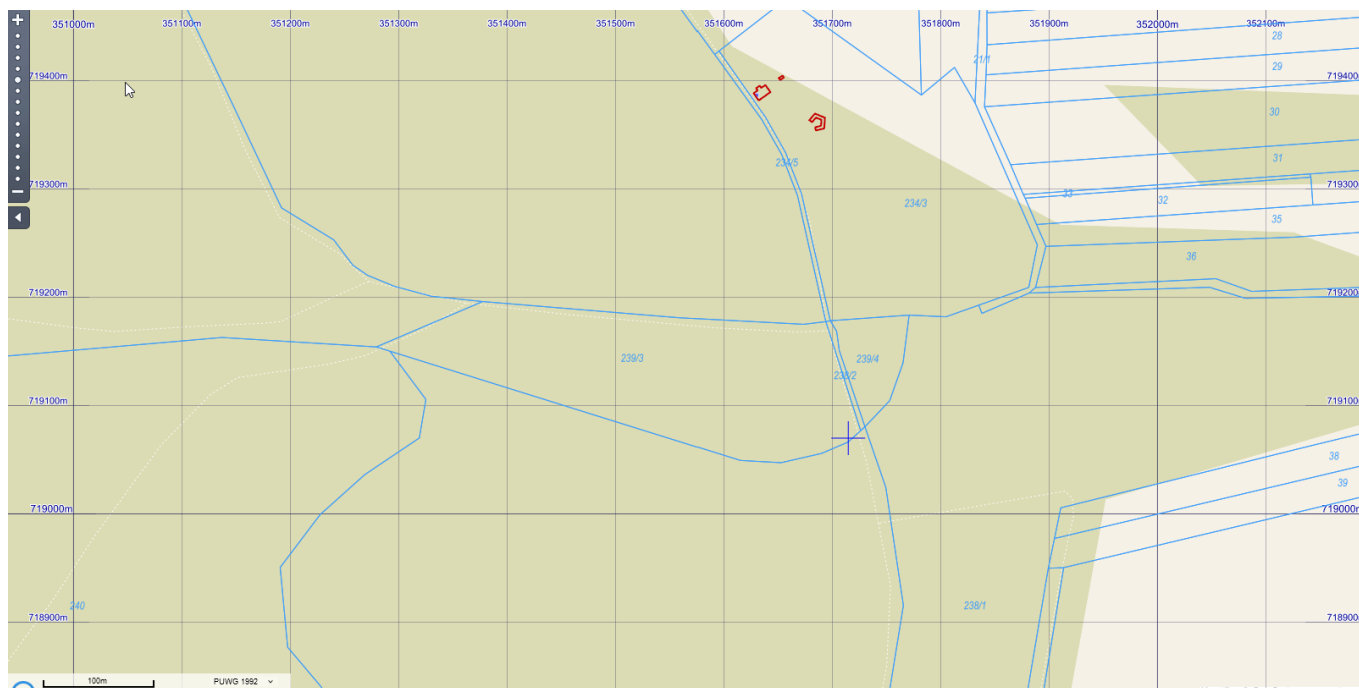
§ 6. Wykonanie uchwały powierza się Wójtowi Gminy Sławno.

§ 7. Uchwała wchodzi w życie po upływie 14 dni od ogłoszenia w Dzienniku Urzędowym Województwa Zachodniopomorskiego.

Przewodnicząca Rady Gminy Sławno

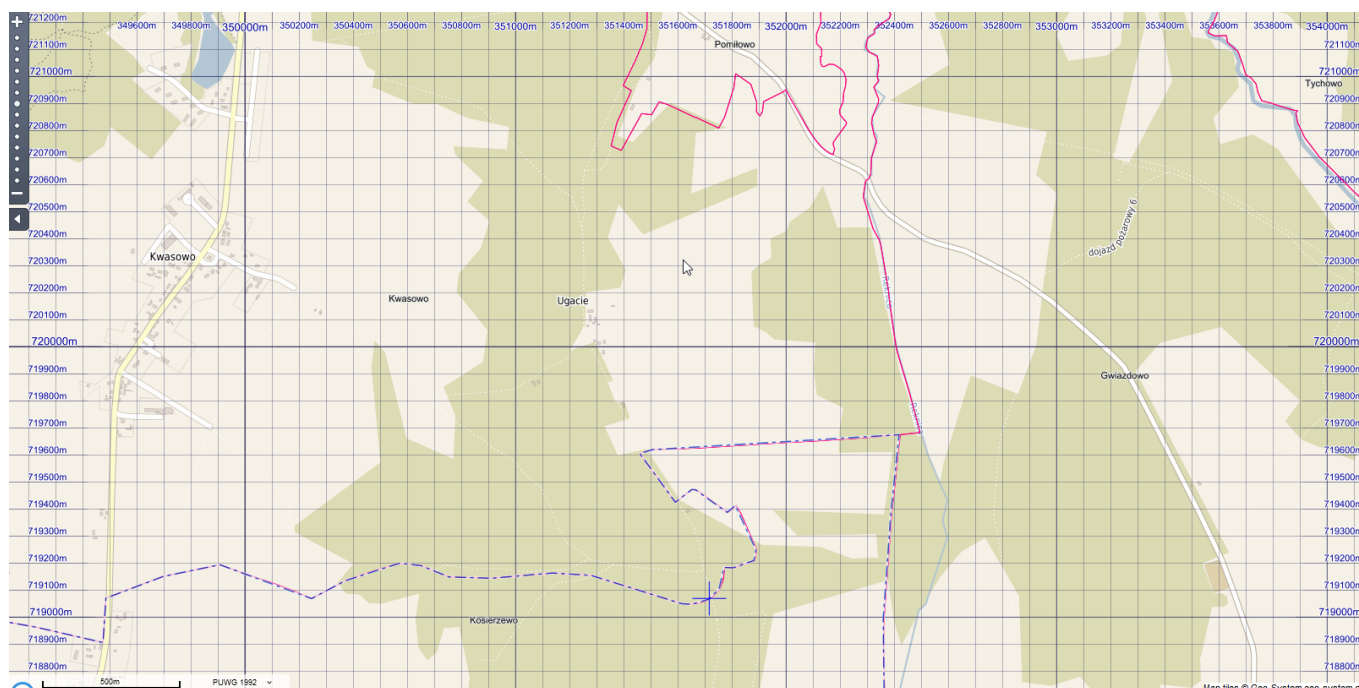
Marta Holowata

Lokalizacja pomnika przyrody – dagleźja zielona usytuowanego na działce nr 239/3, obręb ewidencyjny Kwasowo, gm. Sławno zgodnie z § 1 pkt 1 niniejszej uchwały



- lokalizacja pomnika przyrody

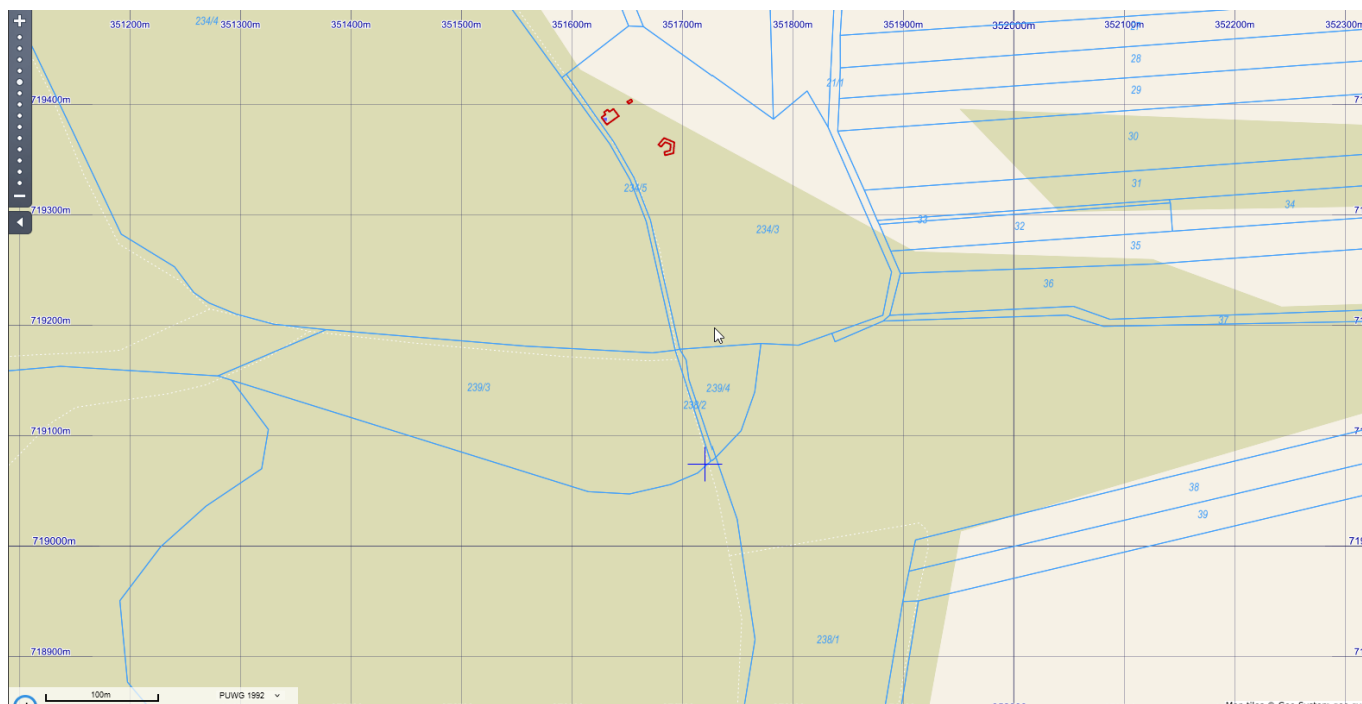
Mapa pogładowa lokalizacji pomnika przyrody – dagleźja zielona na dz. nr 239/3, ob. Kwasowo, gm. Sławno zgodnie z § 1 pkt 1 niniejszej uchwały



- lokalizacja pomnika przyrody

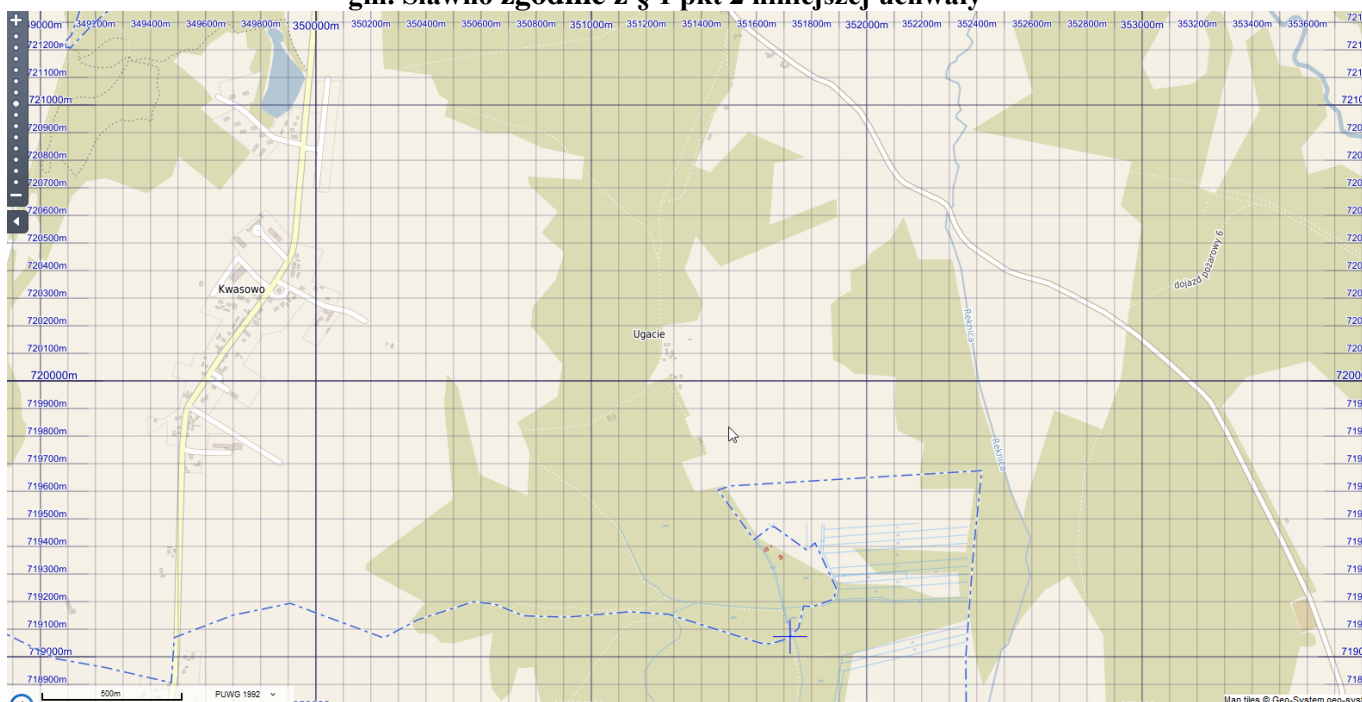
Załącznik Nr 2 do uchwały Nr XL/270/2021
Rady Gminy Sławno
z dnia 28 września 2021 r.

**Lokalizacja pomnika przyrody – dąglezja zielona usytuowanego na działce nr 239/3, obręb ewidencyjny
Kwasowo, gm. Sławno zgodnie z § 1 pkt 2 niniejszej uchwały**



- lokalizacja pomnika przyrody

**Mapa pogładowa lokalizacji pomnika przyrody – dąglezja zielona na dz. nr 239/3, ob. Kwasowo,
gm. Sławno zgodnie z § 1 pkt 2 niniejszej uchwały**



UZASADNIENIE

Podstawę prawną do podjęcia niniejszej uchwały stanowi art. 44 ust. 1, ustawy z dnia 16 kwietnia 2004 r. o ochronie przyrody (t.j. Dz. U. z 2021 r. poz. 1098), zgodnie z którym ustanowienia form ochrony przyrody dokonuje rada gminy w drodze uchwały. Projekt uchwały wymaga uzgodnienia z właściwym regionalnym dyrektorem ochrony środowiska. Przedmiotowe drzewa mają zostać ustanowione pomnikami przyrody ze względu na zachowanie wartości przyrodniczych, naukowych, kulturowych, historycznych oraz wyróżniającymi się na tle innych drzew formą korony i rozmiarem pnia. Drzewa rosną na trasie ścieżki edukacyjnej zlokalizowanej w sąsiedztwie ośrodka edukacyjnego "Zielona szkoła,,. Drzewa ze względu na swój rozmiar zwracają uwagę osób korzystających z ww. ośrodka.