

**UCHWAŁA NR .....**  
**RADY GMINY SŁAWNO**

z dnia ..... 2021 r.

**w sprawie ustanowienia pomników przyrody**

Na podstawie art. 44 ust. 1 ustawy z dnia 16 kwietnia 2004 r. o ochronie przyrody (t.j. Dz. U. z 2021 r. poz. 1098)

**Rada Gminy Sławno uchwala co następuje:**

**§ 1.** Ustanawia się pomnikiem przyrody:

- 1) Drzewo z gatunku dąb bezszypułkowy (*Quercus petraea*) o obwodzie pnia 600 cm (mierzonym na wysokości 130 cm), rosnące na działce nr 194/1, obręb ewidencyjny Kwasowo, gm. Sławno, stanowiącej własność osoby fizycznej. Współrzędne geograficzne pomnika przyrody w układzie współrzędnych płaskich prostokątnych (ukł. 1992) to X- 720690.88, Y- 349906.27. Położenie pomnika przyrody określa załącznik nr 1 do niniejszej uchwały.
- 2) Drzewo z gatunku dąb bezszypułkowy (*Quercus petraea*) o obwodzie pnia 450 cm (mierzonym na wysokości 130 cm), rosnące na działce nr 228, obręb ewidencyjny Kwasowo, gm. Sławno, stanowiącej własność Gminy Sławno. Współrzędne geograficzne pomnika przyrody w układzie współrzędnych płaskich prostokątnych (ukł. 1992) to X- 720705.86, Y- 349906.92. Położenie pomnika przyrody określa załącznik nr 2 do niniejszej uchwały.
- 3) Drzewo z gatunku dąb bezszypułkowy (*Quercus petraea*) o obwodzie pnia 430 cm (mierzonym na wysokości 130 cm), rosnące na działce nr 228, obręb ewidencyjny Kwasowo, gm. Sławno, stanowiącej własność Gminy Sławno. Współrzędne geograficzne pomnika przyrody w układzie współrzędnych płaskich prostokątnych (ukł. 1992) to X- 720714.85, Y- 349900.79. Położenie pomnika przyrody określa załącznik nr 3 do niniejszej uchwały.

**§ 2.** Szczegółowym celem ochrony pomników przyrody, o których mowa w § 1 jest zachowanie wartości przyrodniczych, naukowych, kulturowych i historycznych.

**§ 3.** W stosunku do pomników przyrody, o których mowa w § 1, zakazuje się:

- 1) niszczenia, uszkodzenia lub przekształcania obiektu,
- 2) uszkodzenia i zanieczyszczenia gleby,
- 3) umieszczania tablic reklamowych,
- 4) dokonywania zmian stosunków wodnych, jeżeli zmiany te nie służą ochronie przyrody albo racjonalnej gospodarce rolnej, leśnej, wodnej lub rybackiej,
- 5) wylewania gnojowicy, z wyjątkiem nawożenia użytkowanych gruntów rolnych,
- 6) wykonywania prac ziemnych trwale zniekształcających rzeźbę terenu, z wyjątkiem prac związanych z zabezpieczeniem przeciwsztormowym lub przeciwpowodziowym albo budową, odbudową, utrzymywaniem, remontem lub naprawą urządzeń wodnych.

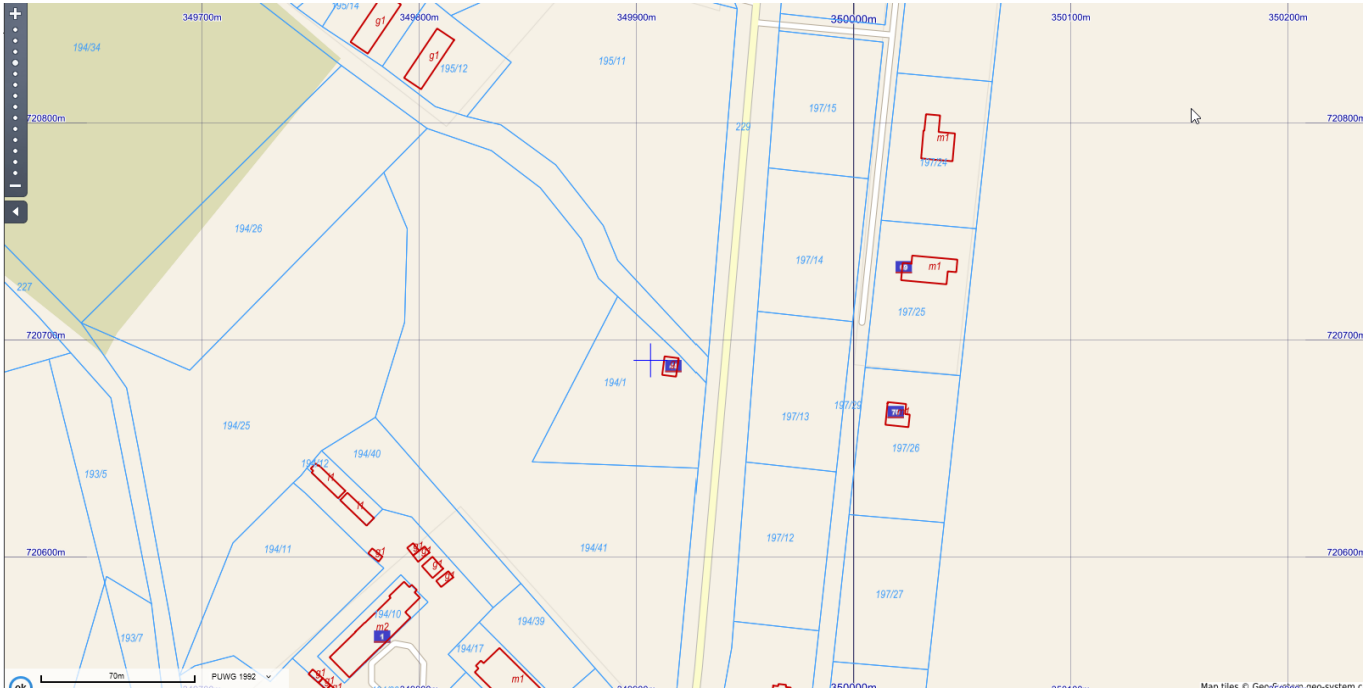
**§ 4.** W stosunku do ww. pomników przyrody, w ramach czynnej ochrony ustala się możliwość dokonywania zabiegów pielęgnacyjno-zabezpieczających zgodnych z ogólnie przyjętymi zasadami chirurgii drzew.

**§ 5.** Nadzór nad pomnikami przyrody, o których mowa w § 1 sprawuje Wójt Gminy Sławno.

**§ 6.** Wykonanie uchwały powierza się Wójtowi Gminy Sławno.

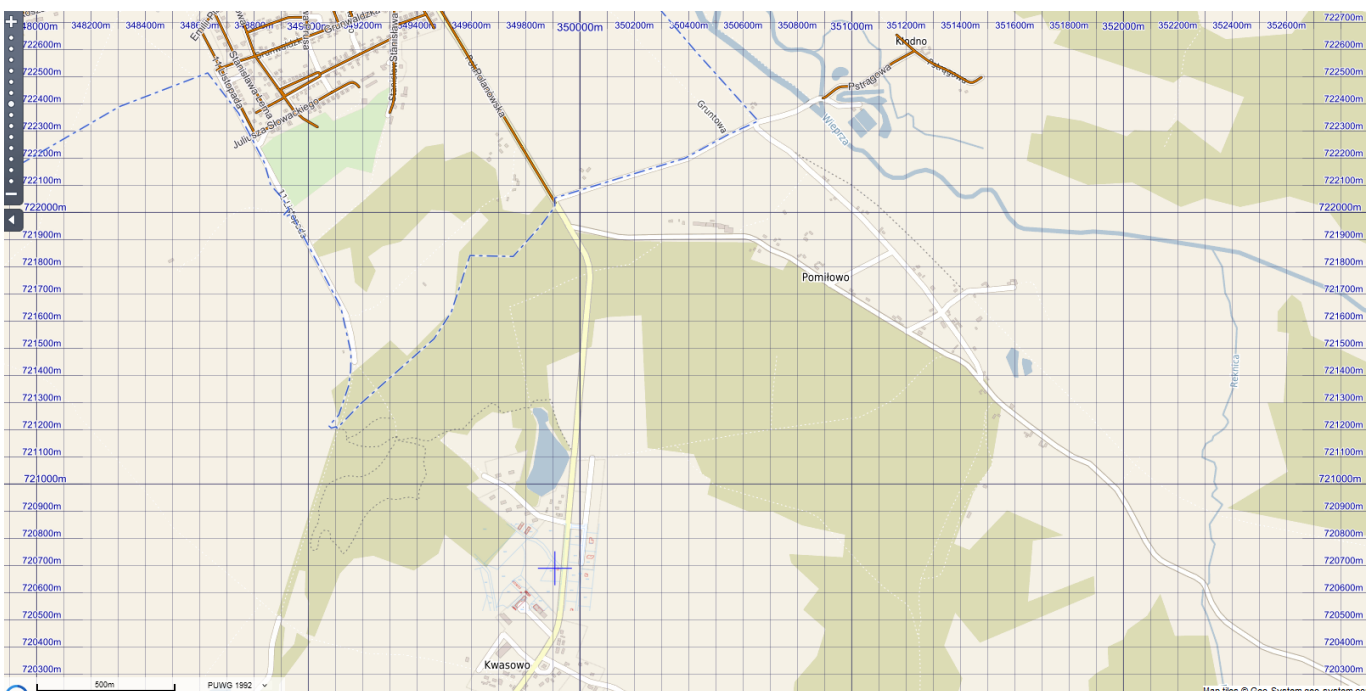
**§ 7.** Uchwała wchodzi w życie po upływie 14 dni od ogłoszenia w Dzienniku Urzędowym Województwa Zachodniopomorskiego.

**Lokalizacja pomnika przyrody – dąb bezszypułkowy usytuowanego na działce nr 194/1, obręb ewidencyjny Kwasowo, gm. Sławno zgodnie z § 1 pkt 1 niniejszej uchwały**



- lokalizacja pomnika przyrody

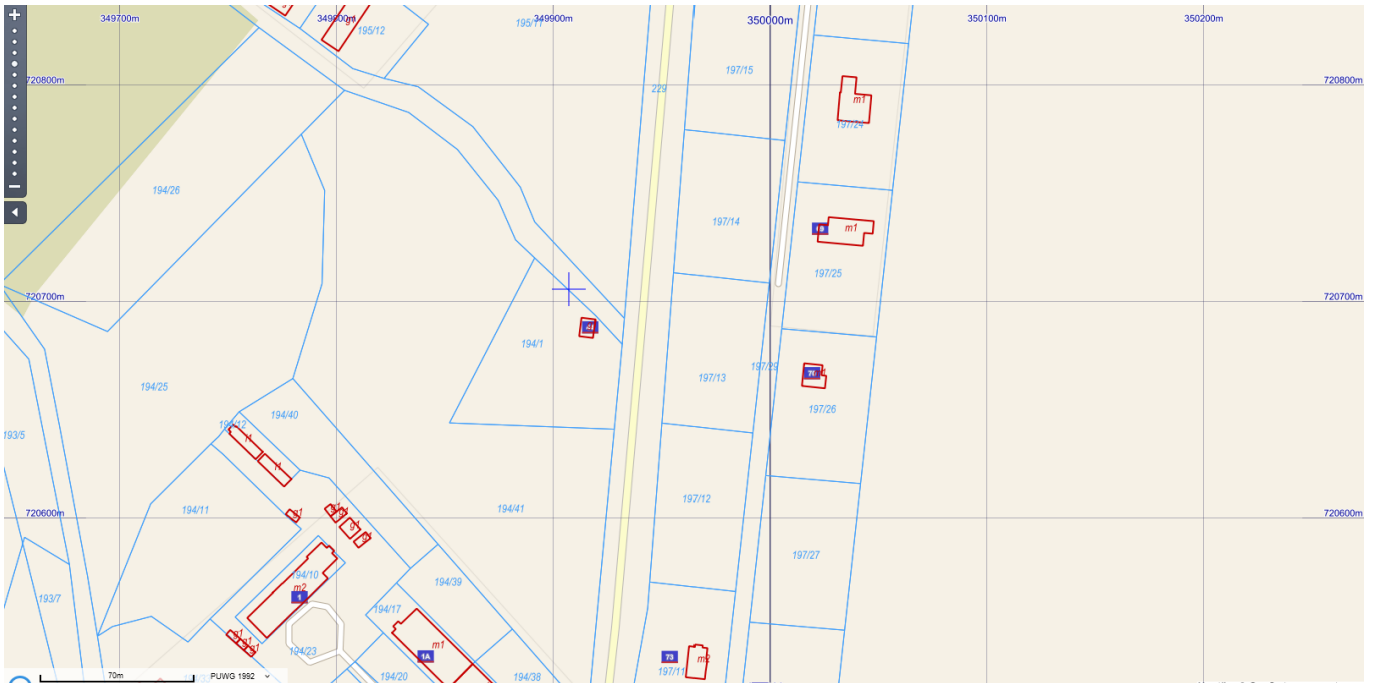
**Mapa poglądowa lokalizacji pomnika przyrody – dąb bezszypułkowy na dz. nr 194/1, ob. Kwasowo, gm. Sławno zgodnie z § 1 pkt 1 niniejszej uchwały**



- lokalizacja pomnika przyrody

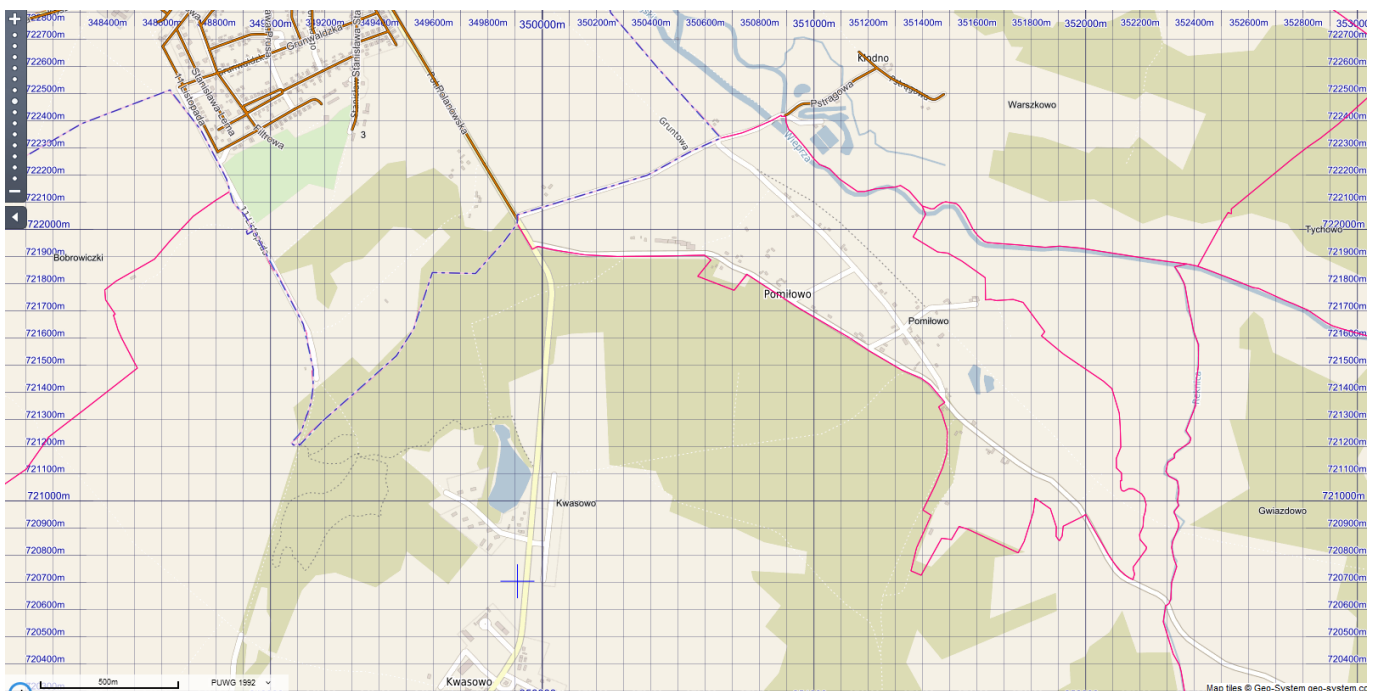
(źródło: <https://zcpwz.e-mapa.net/>)

**Lokalizacja pomnika przyrody – dąb bezszypułkowy usytuowanego na działce nr 228, obręb ewidencyjny Kwasowo, gm. Sławno zgodnie z § 1 pkt 2 niniejszej uchwały**



- lokalizacja pomnika przyrody

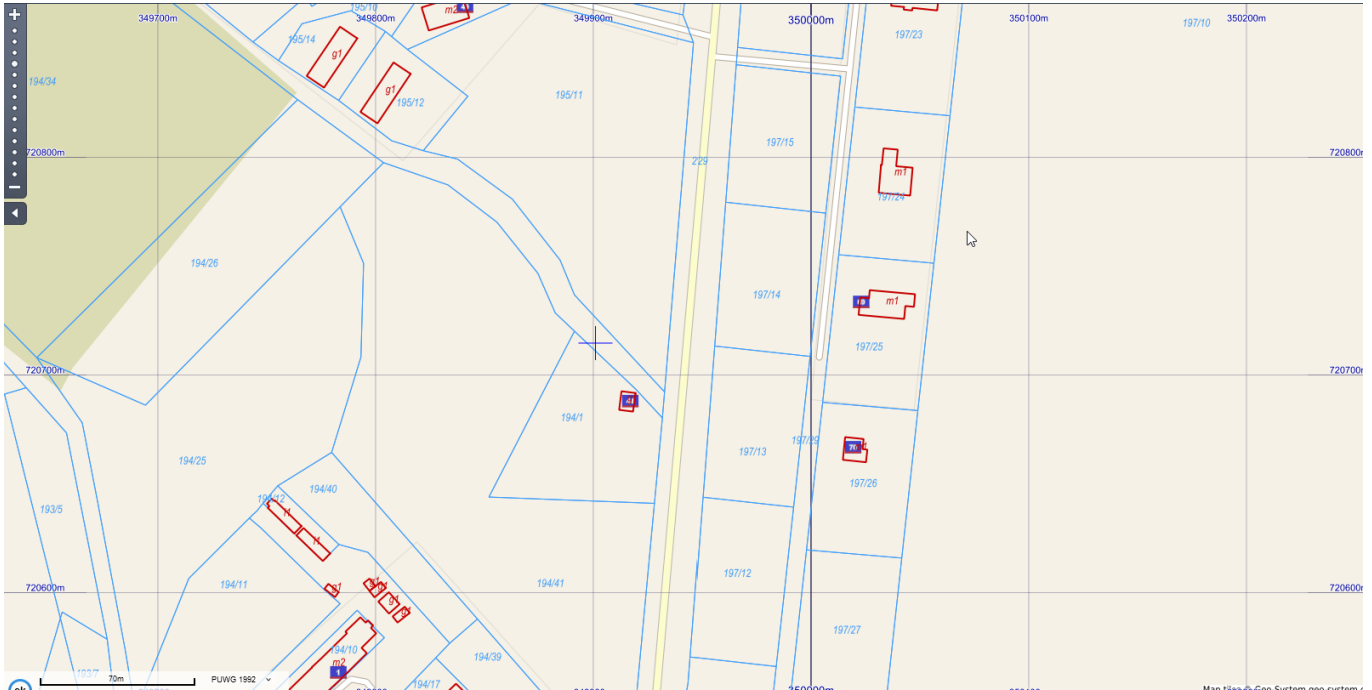
**Mapa poglądowa lokalizacji pomnika przyrody – dąb bezszypułkowy na dz. nr 228, ob. Kwasowo, gm. Sławno zgodnie z § 1 pkt 2 niniejszej uchwały**



- lokalizacja pomnika przyrody

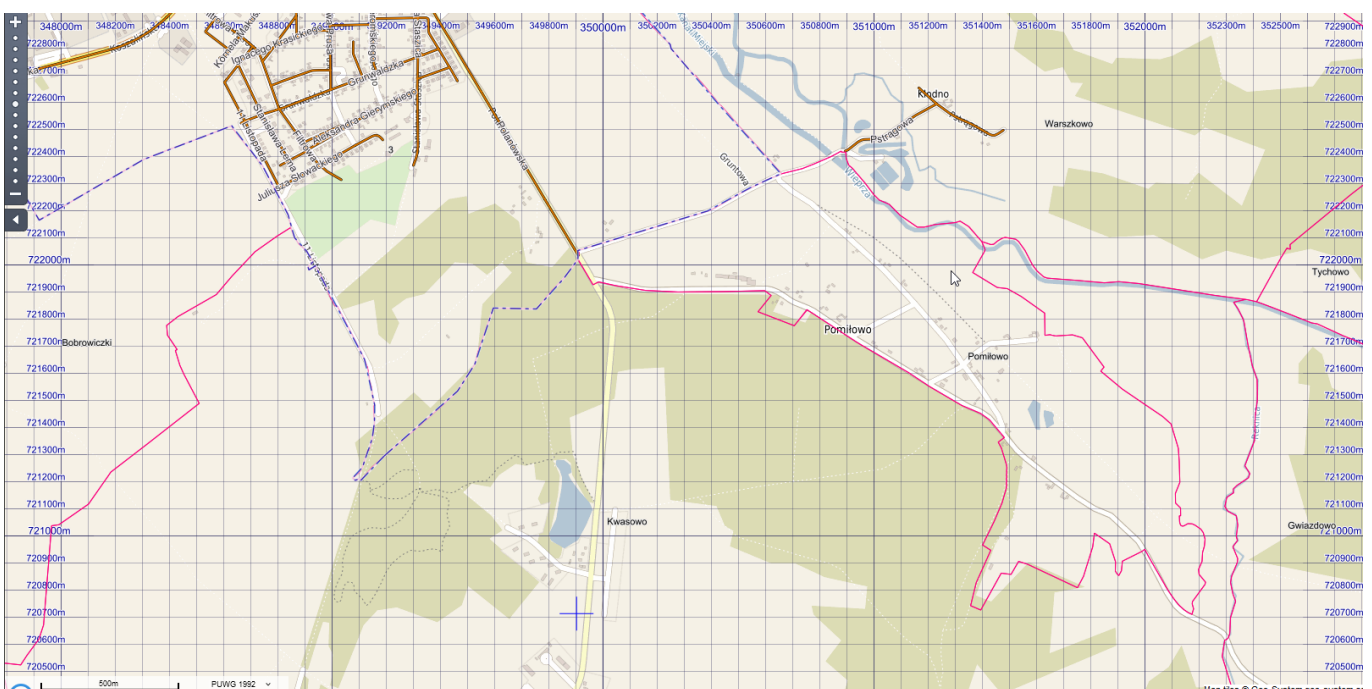
(źródło: <https://zcpwz.e-mapa.net/>)

**Lokalizacja pomnika przyrody – dąb bezszypułkowy usytuowanego na działce nr 228, obręb ewidencyyjny Kwasowo, gm. Sławno zgodnie z § 1 pkt 3 niniejszej uchwały**



- lokalizacja pomnika przyrody

**Mapa pogładowa lokalizacji pomnika przyrody – dąb bezszypułkowy na dz. nr 228, ob. Kwasowo, gm. Sławno zgodnie z § 1 pkt 3 niniejszej uchwały**



- lokalizacja pomnika przyrody

(źródło: <https://zcpwz.e-mapa.net/>)

## UZASADNIENIE

Podstawę prawną do podjęcia niniejszej uchwały stanowi art. 44 ust. 1, ustawy z dnia 16 kwietnia 2004 r. o ochronie przyrody (t.j. Dz. U. z 2021 r. poz. 1098), zgodnie z którym ustanowienia form ochrony przyrody dokonuje rada gminy w drodze uchwały. Projekt uchwały wymaga uzgodnienia z właściwym regionalnym dyrektorem ochrony środowiska. Przedmiotowe drzewa mają zostać ustanowione pomnikami przyrody ze względu na zachowanie wartości przyrodniczych, naukowych, kulturowych, historycznych oraz wyróżniającymi się na tle innych drzew formą korony i rozmiarem pnia. Drzewa charakteryzują się mocno rozbudowanymi konarami i bardzo grubym pniem, przez co zwracają uwagę osób przejeżdżających drogą wojewódzką nr 205.