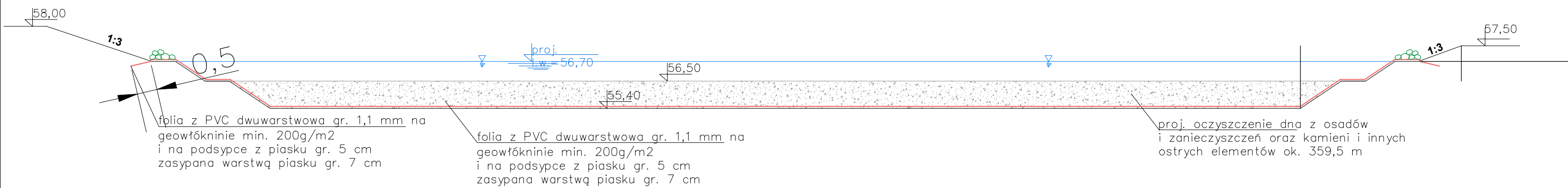
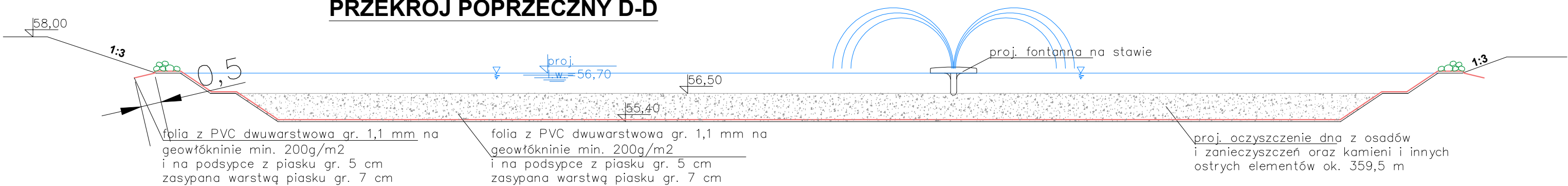


PRZEKRÓJ PODŁUŻNY C-C

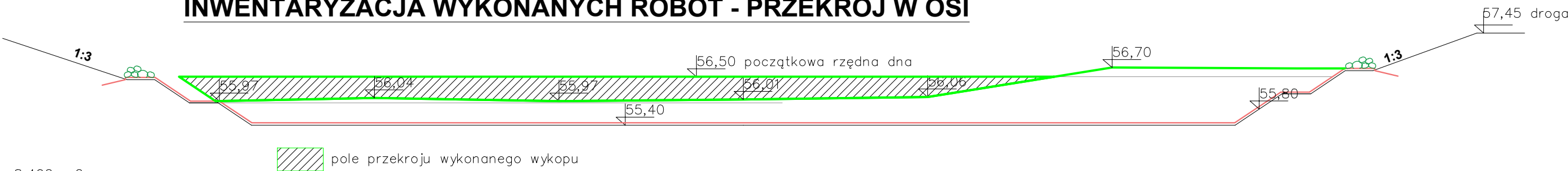
PRZEKROJE STAWU



PRZEKRÓJ POPRZECZNY D-D



INWENTARYZACJA WYKONANYCH ROBÓT - PRZEKRÓJ W OSI



pole wykopu 8,402 m<sup>2</sup>  
objętość wykopu  
8,402m<sup>2</sup>x27m= 226,85m<sup>3</sup>

Gmina Sławno, M. Curie–Skłodowskiej 9, 76–100 Sławno				
Budowa obiektów małej architektury wraz z utwardzeniem terenu, remontem istniejących zbiorników wodnych, zagospodarowaniem zieleni przy pałacu oraz świetlicy wiejskiej w Kwasowie				
Przekroje stawu ziemnego				Skala: 1:100
	Imię i nazwisko	Podpis	Data	Nr rysunku:  4Z
OPRACOWAŁ:	mgr inż. Michał Zejglic		wrzesień 2020	