
















LEGENDA - Załącznik nr 2







OZNACZENIA


-  granice obszaru objętego planem miejscowym
-  linie rozgraniczające tereny o różnym przeznaczeniu lub różnych zasadach zagospodarowania
-  nieprzekraczalne linie zabudowy
-  obowiązujące linie zabudowy
-  oznaczenia liczbowo - literowe identyfikujące tereny w liniach rozgraniczających, gdzie liczba określa numer porządkowy terenu, oznaczenia literowe - podstawowe przeznaczenie terenu


PODSTAWOWE PRZEZNACZENIE TERENÓW, w tym:

-  MN - tereny zabudowy mieszkaniowej jednorodzinnej
-  MW - tereny zabudowy mieszkaniowej wielorodzinnej
-  MN,U - tereny zabudowy mieszkaniowej jednorodzinnej lub tereny zabudowy usługowej
-  RM - tereny zabudowy zagrodowej w gospodarstwach rolnych, hodowlanych i ogrodniczych
-  RU,U - tereny obsługi produkcji w gospodarstwach rolnych, hodowlanych,ogrodniczych lub tereny zabudowy usługowej
-  U - tereny zabudowy usługowej
-  US - tereny usług sportu i rekreacji







-  KDZ - tereny dróg publicznych - klasa techniczna zbiorcza
-  KDD - tereny dróg publicznych - klasa techniczna dojazdowa
-  KDW - tereny dróg wewnętrznych

-  zespół pałacowo - folwarczny o wartościach historycznych, chroniony ustaleniami planu miejscowego - ujęty w Wojewódzkiej Ewidencji Zabytków i Gminnej Ewidencji Zabytków
-  obiekty o wartościach historycznych chronione ustaleniami planu miejscowego - ujęte w Wojewódzkiej Ewidencji Zabytków i Gminnej Ewidencji Zabytków
-  obiekty o wartościach historycznych chronione ustaleniami planu miejscowego - ujęte w Gminnej Ewidencji Zabytków
-  strefa VIII ograniczonej ochrony konserwatorskiej stanowisk archeologicznych ujętych w Wojewódzkiej Ewidencji Zabytków
-  ochrona układu owalnicowego ujęta w Gminnej Ewidencji Zabytków
-  strefa ochrony konserwatorskiej układu ruralistycznego wsi Kwasowo

-  szpalery drzew do zachowania i ochrony

-  linia 15 kV wraz z pasem technologicznym linii

oznaczenia informacyjne poza granicami planu:

-  park krajobrazowy ujęty w Gminnej Ewidencji Zabytków
-  strefa ochrony konserwatorskiej krajobrazu kulturowego "K"
-  zespół pałacowo - folwarczny o wartościach historycznych, chroniony ustaleniami planu miejscowego - ujęty w Wojewódzkiej Ewidencji Zabytków i Gminnej Ewidencji Zabytków
-  ochrona układu owalnicowego ujęta w Gminnej Ewidencji Zabytków
-  strefa ochrony konserwatorskiej układu ruralistycznego wsi Kwasowo
-  granica obowiązującego planu miejscowego