














Miejscowy Plan Zagospodarowania Przestrzennego Gminy Sławno  
w części obrębu ewidencyjnego Kwasowo

**LEGENDA - Załącznik nr 1**

**OZNACZENIA**

-  granice obszaru objętego planem miejscowym
-  linie rozgraniczające tereny o różnym przeznaczeniu lub różnych zasadach zagospodarowania
-  nieprzekraczalne linie zabudowy
-  oznaczenia liczbowo - literowe identyfikujące tereny w liniach rozgraniczających, gdzie liczba określa numer porządkowy terenu, oznaczenia literowe - podstawowe przeznaczenie terenu

**PODSTAWOWE PRZEZNACZENIE TERENÓW**, w tym:

-  MN - tereny zabudowy mieszkaniowej jednorodzinnej
-  MN,U - tereny zabudowy mieszkaniowej jednorodzinnej, tereny zabudowy usługowej
-  MW - tereny zabudowy mieszkaniowej wielorodzinnej
-  ZP - tereny zieleni urządzonej
-  US - tereny sportu i rekreacji
-  K - tereny infrastruktury technicznej - kanalizacja
-  W - tereny infrastruktury technicznej - wodociągi
-  KDD - tereny dróg publicznych - klasa techniczna dojazdowa
-  KDW - tereny dróg wewnętrznych

-  szpalery drzew do zachowania i ochrony
-  strefa ochrony konserwatorskiej krajobrazu kulturowego "K"

**oznaczenia informacyjne poza granicami planu:**

-  park krajobrazowy ujęty w Gminnej Ewidencji Zabytków
-  strefa ochrony konserwatorskiej krajobrazu kulturowego "K"