Profil podłużny Skala 1:1000/100

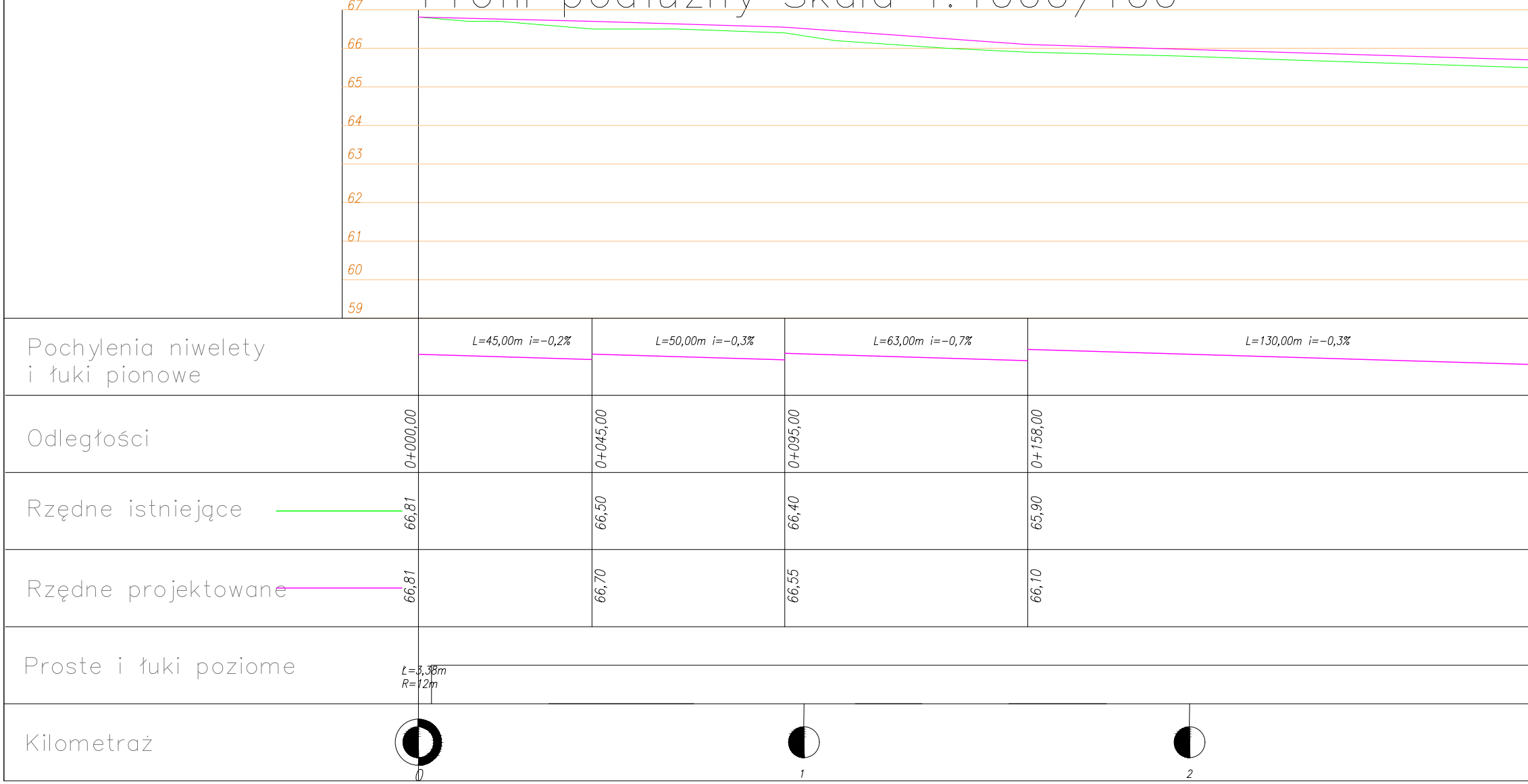
67
66
65
64
63
62
61
60
59
Pochylenia niwelety
i łuki pionowe
L=45,00m i=-0,2%
L=50,00m i=-0,3%
L=63,00m i=-0,7%
L=130,00m i=-0,3%
Odległości
0+000,00
0+045,00
0+095,00
0+158,00
Rzędne istniejące
66,81
66,50
66,40
65,90
Rzędne projektowane
66,81
66,70
66,55
66,10
Proste i łuki poziome
Ł=3,38m
R=12m
Kilometraż
0
1
2

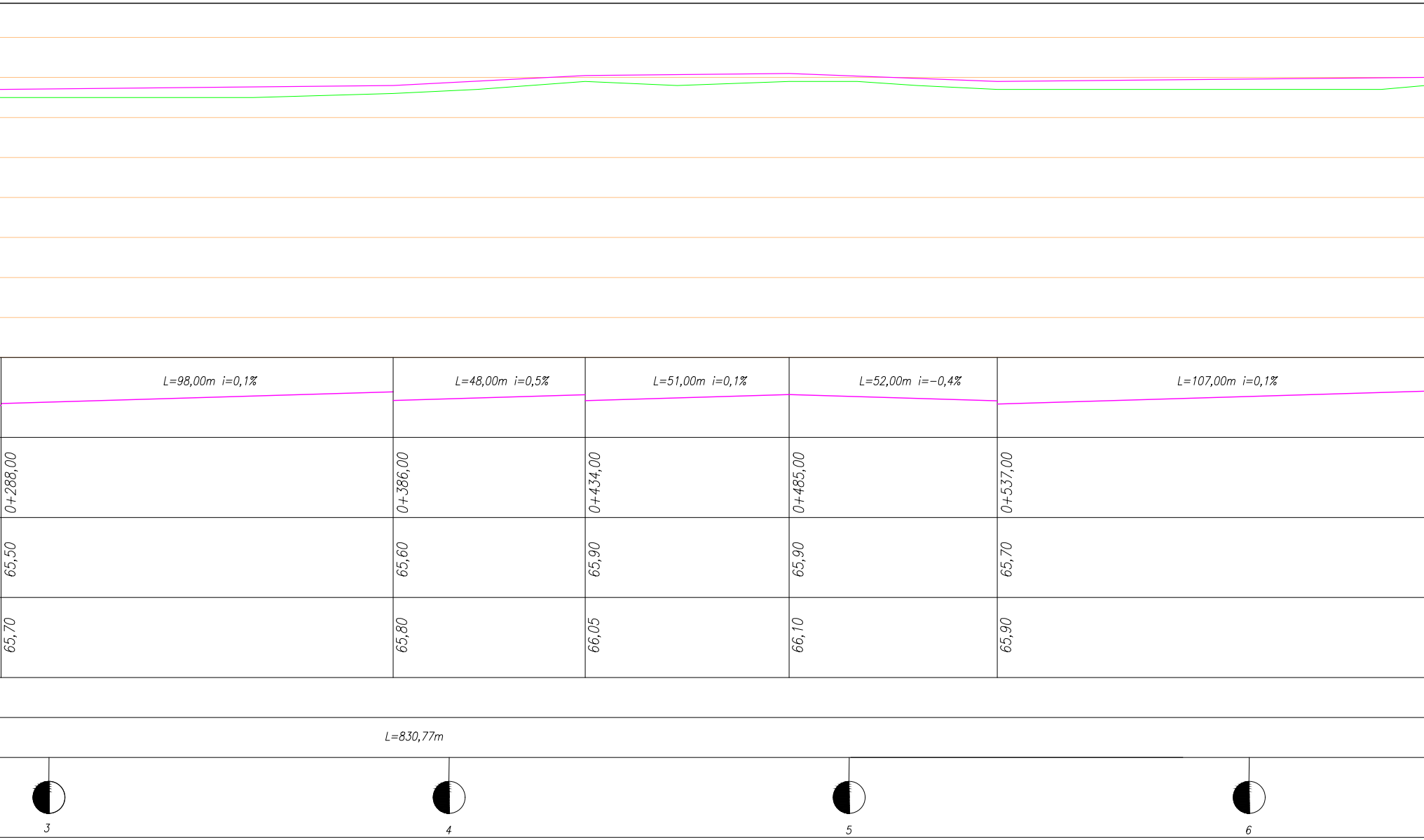

L=830,77m
3
4
5
6

L=98,00m i=0,1%	L=48,00m i=0,5%	L=51,00m i=0,1%	L=52,00m i=−0,4%	L=107,00m i=0,1%
0+288,00	0+386,00	0+434,00	0+485,00	0+537,00
65,50	65,60	65,90	65,90	65,70
65,70	65,80	66,05	66,10	65,90

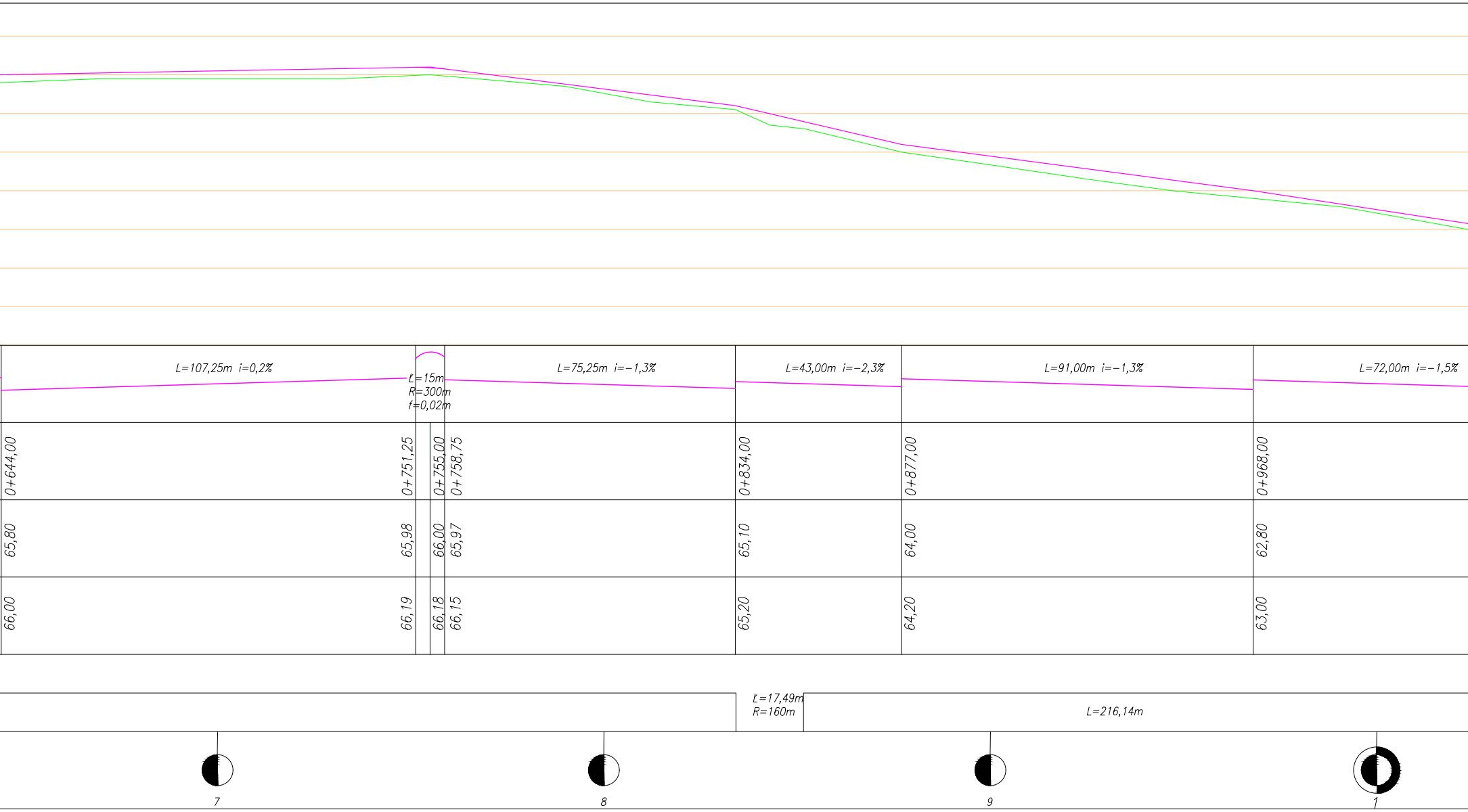
L=107,25m i=0,2%
L=15m
R=300m
f=0,02m
L=75,25m i=−1,3%
L=43,00m i=−2,3%
L=91,00m i=−1,3%
L=72,00m i=−1,5%
0+644,00
0+751,25
0+755,00
0+758,75
0+834,00
0+877,00
0+968,00
65,80
65,98
66,00
65,97
65,10
64,00
62,80
66,00
66,19
66,18
66,15
65,20
64,20
63,00
L=17,49m
R=160m
L=216,14m
7
8
9
1

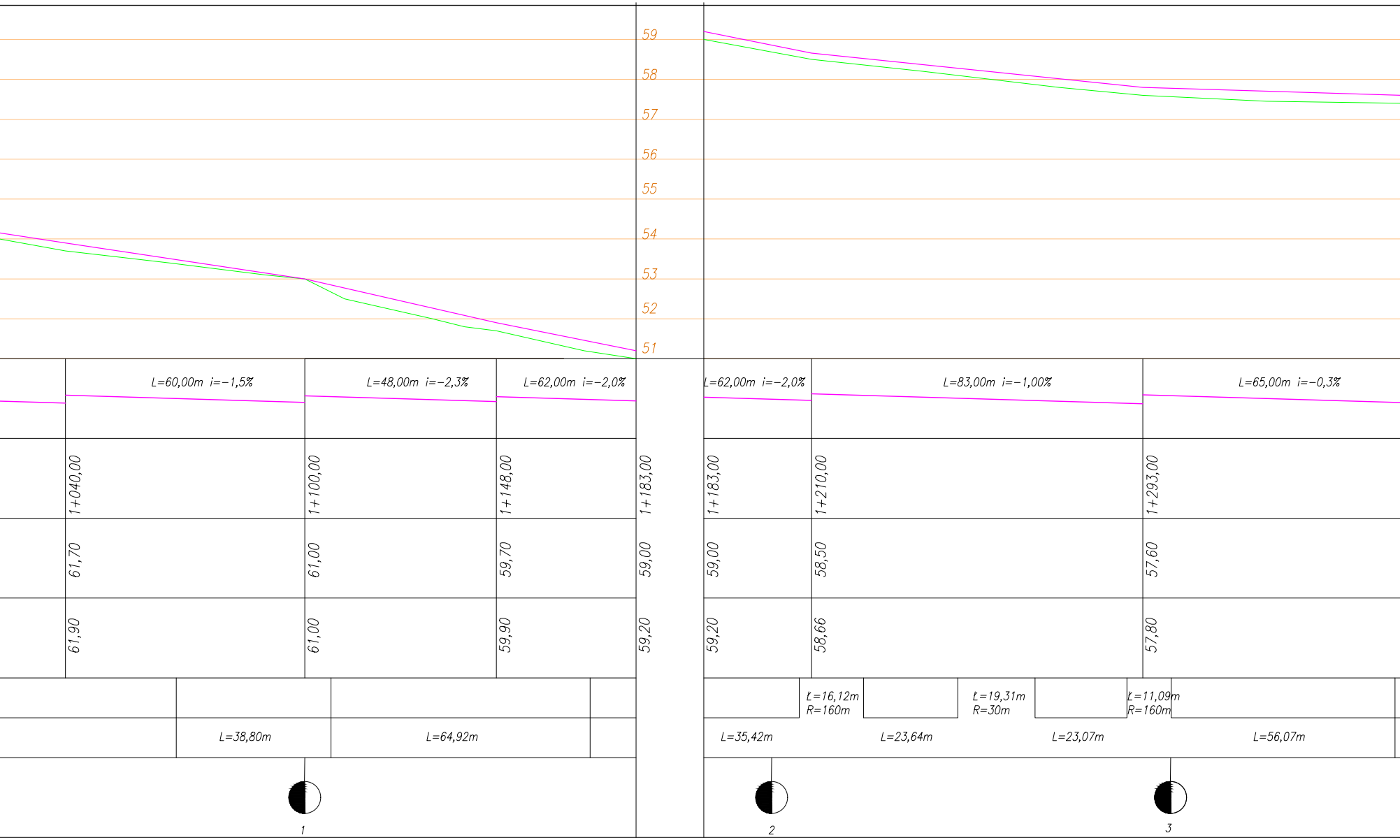
59
58
57
56
55
54
53
52
51
L=60,00m i=−1,5%
L=48,00m i=−2,3%
L=62,00m i=−2,0%
L=62,00m i=−2,0%
L=83,00m i=−1,00%
L=65,00m i=−0,3%
1+040,00
1+100,00
1+148,00
1+183,00
1+183,00
1+210,00
1+293,00
61,70
61,00
59,70
59,00
59,00
58,50
57,60
61,90
61,00
59,90
59,20
59,20
58,66
57,80
Ł=16,12m
R=160m
Ł=19,31m
R=30m
Ł=11,09m
R=160m
L=38,80m
L=64,92m
L=35,42m
L=23,64m
L=23,07m
L=56,07m
1
2
3

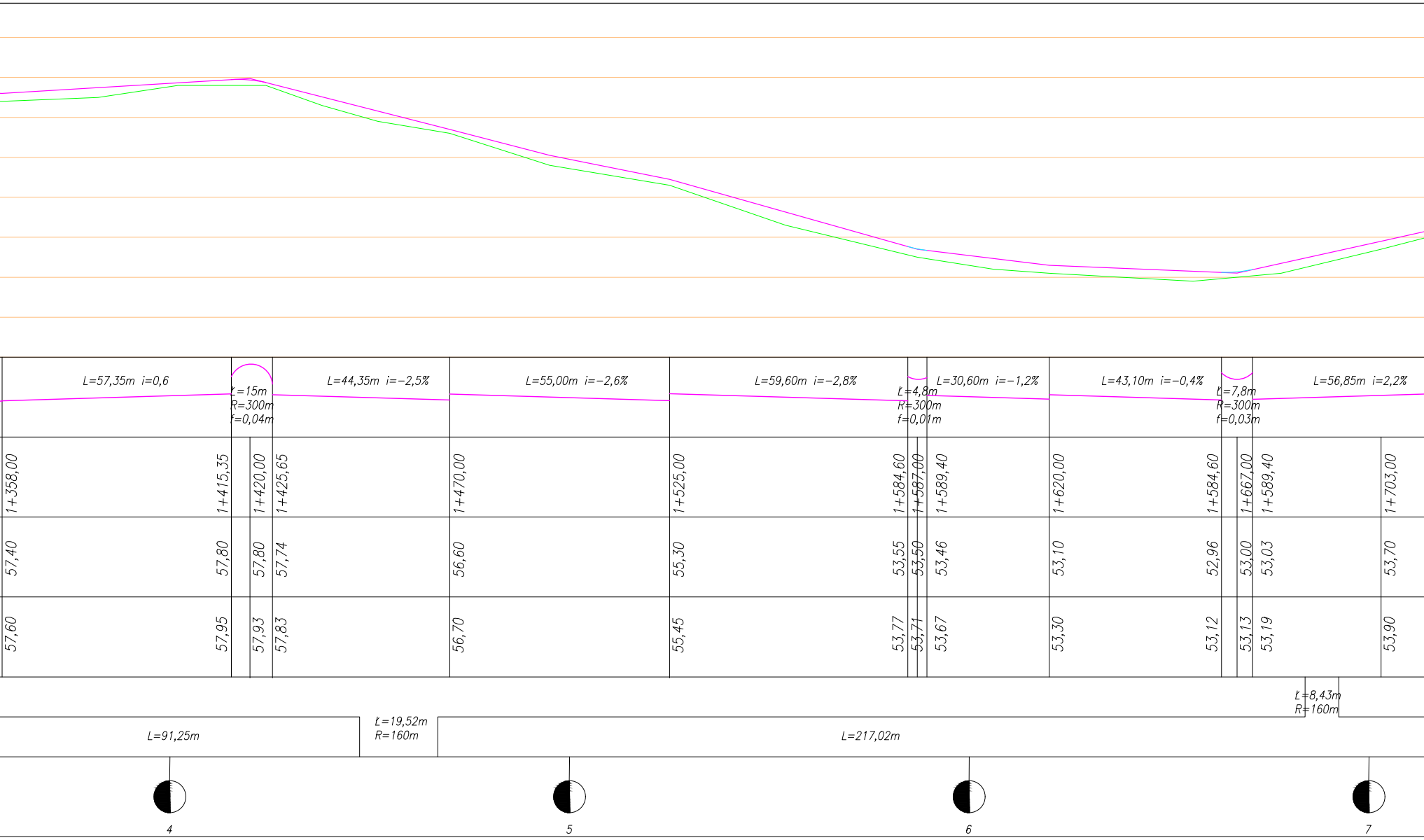
L=57,35m i=0,6
Ł=15m
R=300m
f=0,04m
L=44,35m i=-2,5%
L=55,00m i=-2,6%
L=59,60m i=-2,8%
Ł=4,8m
R=300m
f=0,01m
L=30,60m i=-1,2%
L=43,10m i=-0,4%
Ł=7,8m
R=300m
f=0,03m
L=56,85m i=2,2%
1+358,00
1+415,35
1+420,00
1+425,65
1+470,00
1+525,00
1+584,60
1+587,00
1+589,40
1+620,00
1+584,60
1+667,00
1+589,40
1+703,00
57,40
57,80
57,80
57,74
56,60
55,30
53,55
53,50
53,46
53,10
52,96
53,00
53,03
53,70
57,60
57,95
57,93
57,83
56,70
55,45
53,77
53,71
53,67
53,30
53,12
53,13
53,19
53,90
Ł=8,43m
R=160m
L=91,25m
Ł=19,52m
R=160m
L=217,02m
4
5
6
7

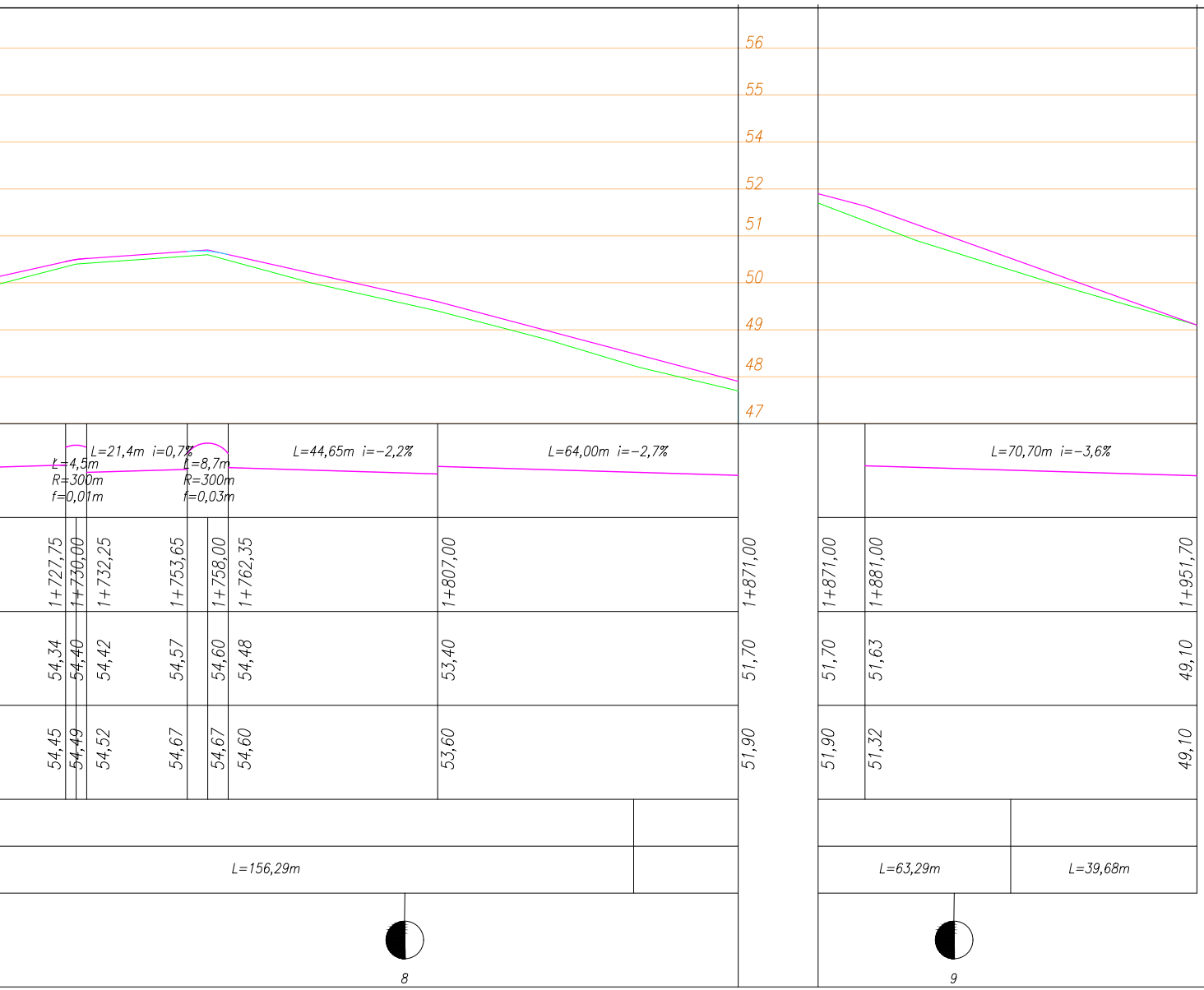
56
55
54
52
51
50
49
48
47
L=4,5m
R=300m
f=0,01m
L=21,4m i=0,7%
L=8,7m
R=300m
f=0,03m
L=44,65m i=-2,2%
L=64,00m i=-2,7%
L=70,70m i=-3,6%
1+727,75
1+730,00
1+732,25
1+753,65
1+758,00
1+762,35
1+807,00
1+871,00
1+871,00
1+881,00
1+951,70
54,34
54,40
54,42
54,57
54,60
54,48
53,40
51,70
51,70
51,63
49,10
54,45
54,49
54,52
54,67
54,67
54,60
53,60
51,90
51,90
51,32
49,10
L=156,29m
L=63,29m
L=39,68m
8
9

Nazwa zadania:
Przebudowa dróg gminnych nr 170044Z i 170045Z w Gwiazdowie

Temat:
Profil podłużny - odcinek A

Data:	lipiec 2020
Skala:	1:100/1000
Projektował:	inż. Bogdan Misiura ZAP/0054/POOD/04
Opracował:	Michał Zejglic
Sprawdził:	inż. Kazimierz Ziółkowski POM/0143/OWOK/03
Faza:	PB
Branża:	D
Nr rys.:	2.1
Ilość:	