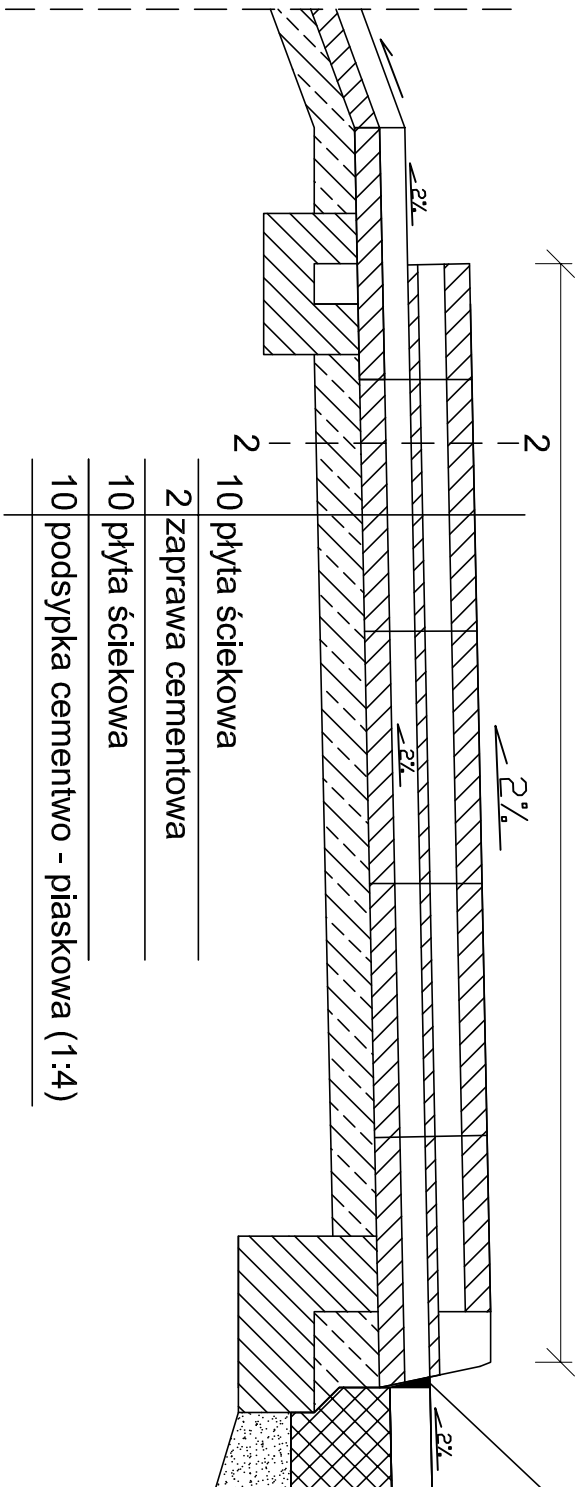


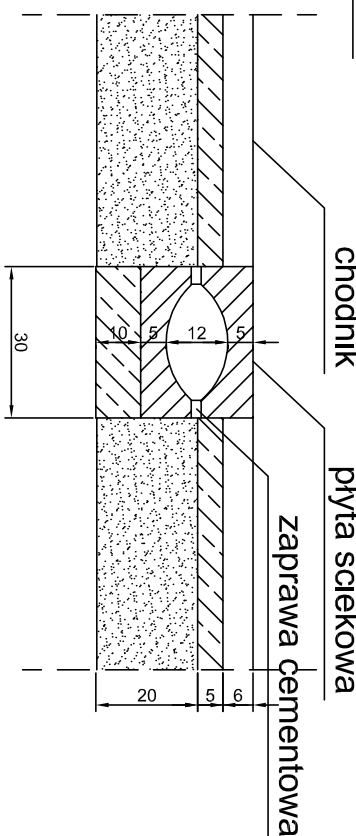
PRZEKRÓJ 1-1

wg. planu sytuacyjnego



masa zalewowa

PRZEKRÓJ 2-2

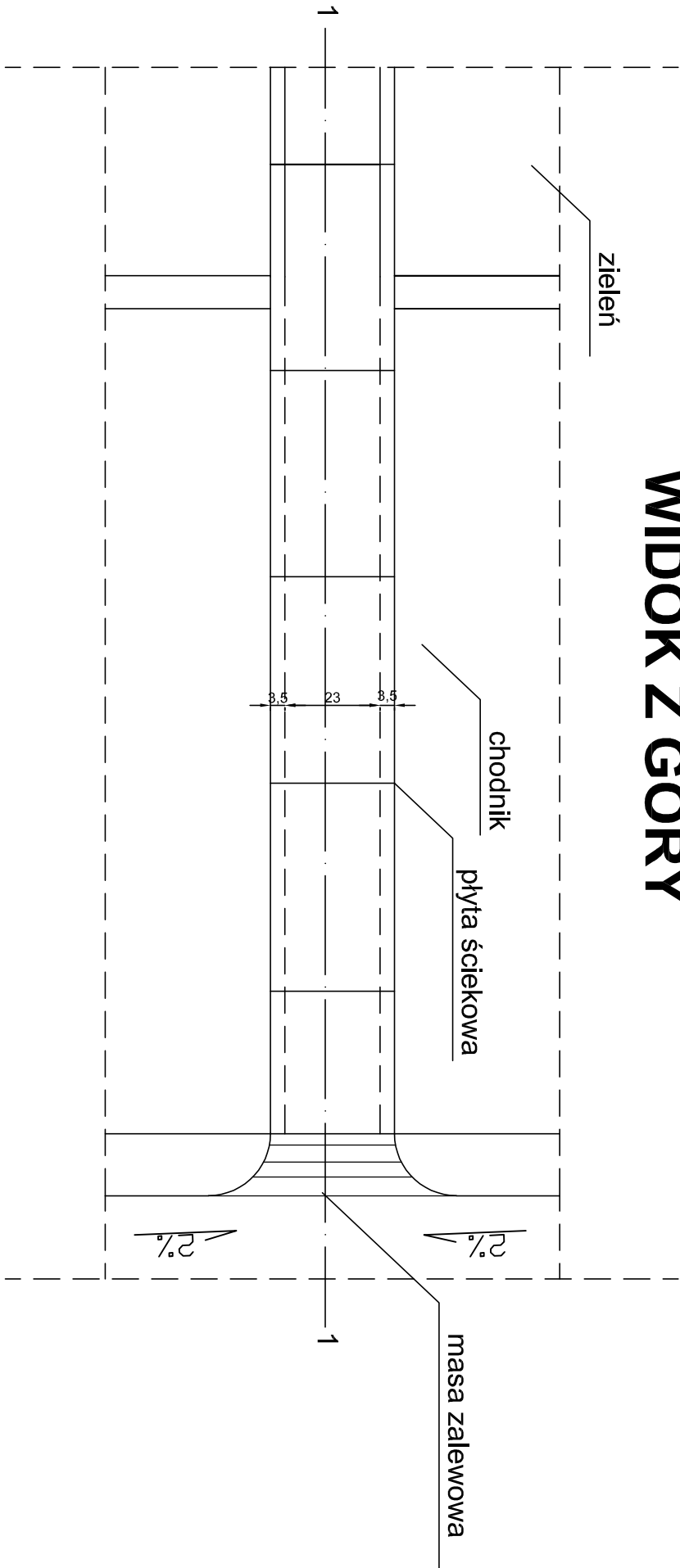


chodnik

płyta ściekowa

zaprawa cementowa

WIDOK Z GÓRY



zielen

chodnik

płyta ściekowa

masa zalewowa

Rysunek wykonawczy - ściek podchodnikowy Skala 1:15

Rys. nr 3

Obiekt: Budowa chodnika dla pieszych wraz z przebudową zjazdów, działka nr 81

luty 2018 r.

Investor: Gmina Sławno
ul. M.C. Skłodowskiej 9
76-100 Sławno

Projektował: inż. Wiesław Litwin