

UCHWAŁA NR
RADY GMINY SŁAWNO

z dnia 2019 r.

**w sprawie uchwalenia miejscowego planu zagospodarowania przestrzennego gminy Sławno w części
obrębu ewidencyjnego Warszkowo**

Działając na podstawie art. 20 ustawy z dnia 27 marca 2003 r. o planowaniu i zagospodarowaniu przestrzennym (t.j. Dz. U. z 2018 r. poz. 1945) i art. 18 ust. 2 pkt. 5 ustawy z dnia 8 marca 1990 r. o samorządzie gminnym (t.j. Dz. U. z 2018 r. poz. 994; zm.: Dz. U. z 2018 r. poz. 1000, poz. 1349 i poz. 1432) oraz w związku z Uchwałą Nr XLII/311/2017 Rady Gminy Sławno z dnia 9 czerwca 2017 roku w sprawie przystąpienia do sporządzenia miejscowego planu zagospodarowania przestrzennego gminy Sławno w części obrębu ewidencyjnego Warszkowo, zmienioną Uchwałą nr LX/445/2018 Rady Gminy Sławno z dnia 23 lipca 2018 r. w sprawie zmiany Uchwały Nr XLII/311/2017 Rady Gminy Sławno z dnia 9 czerwca 2017 r. w sprawie przystąpienia do sporządzenia miejscowego planu zagospodarowania przestrzennego gminy Sławno w części obrębu ewidencyjnego Warszkowo w zakresie treści załącznika graficznego do w/w uchwały, Rada Gminy Sławno uchwala co następuje:

DZIAŁ I.

Przepisy ogólne:

§ 1. 1. Po stwierdzeniu braku naruszenia ustaleń „Studium uwarunkowań i kierunków zagospodarowania przestrzennego gminy Sławno” uchwalonego Uchwałą Nr VII/58/1995 Rady Gminy Sławno z dnia 29 czerwca 1995 roku i zmienionego Uchwałą Nr XVI/76/2008 Rady Gminy Sławno z dnia 26 września 2008 r., Uchwałą Nr XI/75/2011 Rady Gminy Sławno z dnia 7 września 2011 r. oraz Uchwałą Nr XLIX/436/2014 Rady Gminy Sławno z dnia 29 września 2014r., uchwala się miejscowy plan zagospodarowania przestrzennego gminy Sławno w części obrębu ewidencyjnego Warszkowo.

2. Miejscowy plan zagospodarowania przestrzennego gminy Sławno w części obrębu ewidencyjnego Warszkowo, zwany dalej planem, obejmuje obszar o powierzchni ok. 4,87 ha, którego granice określono na załączniku nr 1 do uchwały.

§ 2. Integralnymi częściami uchwały są:

- 1) rysunek planu w skali 1: 1000, stanowiący załącznik nr 1;
- 2) rozstrzygnięcie o sposobie rozpatrzenia uwag wniesionych do wyłożonego do publicznego wglądu projektu planu miejscowego, stanowiące załącznik nr 2;
- 3) rozstrzygnięcie o sposobie realizacji, zapisanych w planie, inwestycji z zakresu infrastruktury technicznej, które należą do zadań własnych gminy, oraz zasadach ich finansowania, zgodnie z przepisami o finansach publicznych, stanowiące załącznik nr 3.

§ 3. Na obszarze objętym planem nie występują uwarunkowania wymagające ustaleń w zakresie:

- 1) zasad kształtowania przestrzeni publicznych;
- 2) granic i sposobów zagospodarowania terenów lub obiektów podlegających ochronie, ustalonych na podstawie odrębnych przepisów, w tym terenów górniczych, a także obszarów szczególnego zagrożenia powodzią oraz obszarów osuwania się mas ziemnych;
- 3) sposobu i terminu tymczasowego zagospodarowania, urządzania i użytkowania terenów.

§ 4. 1. Plan zawiera dwustopniowy układ ustaleń:

- 1) ustalenia ogólne, obowiązujące na całym obszarze planu;
- 2) ustalenia szczegółowe, obowiązujące dla poszczególnych terenów, wydzielonych liniami rozgraniczającymi na rysunku planu.

2. Dla każdego terenu wydzielonego liniami rozgraniczającymi obowiązują jednocześnie ustalenia ogólne i szczególne.

§ 5. Ilekroć w dalszych przepisach uchwały jest mowa o:

- 1) **dachu płaskim** - należy przez to rozumieć dach o kącie nachylenia połaci 0-12 stopni;
- 2) **nieprzekraczalnej linii zabudowy** - należy przez to rozumieć linię, poza którą wyklucza się lokalizację budynków. Linia ta nie dotyczy podziemnych części budynków. Dopuszcza się wysunięcie poza wyznaczone linie zabudowy takich elementów jak:
 - a) niezabudowane schody zewnętrzne, zadaszenia nad wejściami, rampy, pochylnie – do 3 m poza wyznaczoną linię zabudowy,
 - b) gzymsy, okapy – do 0,8 poza wyznaczoną linię zabudowy;
- 3) **powierzchni biologicznie czynnej** – należy przez to rozumieć teren biologicznie czynny, którego definicja zawarta jest w przepisach odrębnych;
- 4) **powierzchni zabudowy** - należy przez to rozumieć sumę powierzchni budynków położonych w obrębie działki budowlanej liczoną jako rzut pionowy po obrysie ścian zewnętrznych budynków na powierzchnię tej działki budowlanej. Do powierzchni zabudowy nie wlicza się: powierzchni obiektów budowlanych ani ich części nie wystających ponad powierzchnię terenu, schodów zewnętrznych niezabudowanych, ramp, daszków, markiz, występów dachowych i oświetlenia zewnętrznego;
- 5) **przepisach odrębnych** - należy przez to rozumieć przepisy ustaw wraz z aktami wykonawczymi;
- 6) **ustawie** - należy przez to rozumieć ustawę o planowaniu i zagospodarowaniu przestrzennym.

DZIAŁ II.

Ustalenia ogólne:

§ 6. Ustala się następujące oznaczenia graficzne na rysunku planu, będące obowiązującymi ustaleniami planu:

- 1) granica obszaru objętego planem;
- 2) linie rozgraniczające tereny o różnym przeznaczeniu lub różnych zasadach zagospodarowania;
- 3) symbol cyfrowy oznaczający numer terenu;
- 4) symbol literowy oznaczający przeznaczenie terenu;
- 5) nieprzekraczalne linie zabudowy;
- 6) strefa VII częściowej ochrony konserwatorskiej stanowiska archeologicznego;
- 7) strefa VIII ograniczonej ochrony konserwatorskiej stanowiska archeologicznego.

Rozdział 1.

Przeznaczenie terenów oraz linie rozgraniczające tereny o różnym przeznaczeniu lub różnych zasadach zagospodarowania

§ 7. Obszar planu obejmuje łącznie 6 terenów wyznaczonych liniami rozgraniczającymi tereny o różnym przeznaczeniu i różnych zasadach zagospodarowania, w tym:

- 1) teren oznaczony na rysunku planu symbolem cyfrowym **1** oraz symbolem literowym **RU**, oznaczającym jego przeznaczenie tj. teren obsługi produkcji w gospodarstwach rolnych i hodowlanych;
- 2) tereny oznaczone na rysunku planu symbolami cyfrowymi od **2** do **4** oraz symbolem literowym **P/U**, oznaczającymi ich przeznaczenie tj. tereny obiektów produkcyjnych, składów i magazynów oraz tereny zabudowy usługowej;
- 3) tereny oznaczone na rysunku planu symbolem cyfrowym od **01** do **02** oraz symbolem literowym **KDW**, oznaczającymi ich przeznaczenie tj. teren drogi wewnętrznej.

Rozdział 2.

Zasady ochrony i kształtowania ładu przestrzennego

§ 8. 1. W granicach obszaru objętego planem ustala się jednolite zasady dotyczące pokrycia i kolorystyki elewacji oraz dachów w nowych budynkach, tj:

- 1) wykończenie elewacji materiałami o charakterze mineralnym lub naturalnym, np. tynk (w kolorze białym, beżowym lub szarym), cegła, drewno, kamień, szkło lub beton. Dopuszcza się deskowanie lub licowanie cegłą/ Dopuszcza się wykończenie elewacji blachą;
 - 2) w zakresie geometrii i pokrycia dachu dla głównych połaci dachu:
 - a) dla budynków usługowych: dach symetryczny dwuspadowy o kącie nachylenia 35-45 stopni;
 - b) dla budynków produkcyjnych, magazynowych, gospodarczych i inwentarskich: dach symetryczny dwuspadowy o kącie nachylenia 25-45 stopni;
 - c) dopuszcza się dachy płaskie;
 - d) pokrycie dachów: dachówka cementowa, ceramiczna lub materiał dachówko podobny w tonacji naturalnej dachówki ceramicznej, grafitu, brązu lub szarości. Dla obiektów magazynowych, produkcyjnych, obiektów służących obsłudze gospodarstwa rolnego lub hodowlanego dopuszcza się pokrycie dachu płytą warstwową, papą lub blachą.
 2. W granicach planu zakazuje się lokalizacji tymczasowych obiektów budowlanych.
- § 9. 1.** Ustala się parametry zabudowy zgodne z zasadami określonymi w ustaleniach szczegółowych.
2. Istniejące podziały geodezyjne uznaje się za zgodne z planem.
 3. Dopuszcza się wydzielanie działek o powierzchni innej niż minimalna powierzchnia określona w ustaleniach szczegółowych, w celu:
 - 1) regulacji granic między sąsiednimi nieruchomościami, poprawę funkcjonowania działek sąsiednich, uregulowanie stanów prawnych, poszerzenia dróg;
 - 2) lokalizacji obiektów infrastruktury technicznej.

Rozdział 3.

Zasady ochrony środowiska, przyrody i krajobrazu oraz zasady kształtowania krajobrazu

§ 10. W granicach objętych planem ustala się:

- 1) zakaz lokalizacji przedsięwzięć mogących zawsze znacząco oddziaływać na środowisko;
- 2) użytkowanie i zagospodarowanie terenu nie może stanowić źródła zanieczyszczeń dla środowiska wodno-gruntowego. Należy stosować takie rozwiązania techniczne, technologiczne i organizacyjne, aby przeciwdziałać zagrożeniom środowiskowym z racji dopuszczonej funkcji;
- 3) uciążliwości dla środowiska, związane z prowadzoną na terenie działalnością gospodarczą, a powodowane przez hałas, wibracje, zakłócenia elektroenergetyczne i promieniowanie, nie mogą wykraczać poza granice nieruchomości zajmowanej przez inwestycje je wywołujące;
- 4) zagospodarowanie powierzchni działki budowlanej w sposób zabezpieczający sąsiednie nieruchomości oraz drogi przed spływem wód opadowych i roztopowych na działki sąsiednie;
- 5) gromadzenie i usuwanie odpadów stałych musi odbywać się zgodnie z obowiązującymi przepisami odrębnymi, z uwzględnieniem selektywnej zbiórki odpadów;
- 6) nakaz stosowania technologii niskoemisyjnych lub nieemisyjnych do celów grzewczych w budynkach;
- 7) prace budowlane oraz ewentualną wycinkę drzew i krzewów należy prowadzić z uwzględnieniem przepisów w zakresie ochrony gatunkowej;
- 8) nawozy naturalne przechowywać zgodnie z obowiązującymi przepisami.

Rozdział 4.

Zasady ochrony dziedzictwa kulturowego i zabytków, w tym krajobrazów kulturowych, oraz dóbr kultury współczesnej

§ 11. Zgodnie z rysunkiem planu, w granicach opracowania planu zlokalizowane są:

- 1) strefa VII częściowej ochrony konserwatorskiej stanowiska archeologicznego, dla której ustala się współdziałanie w zakresie zamierzeń inwestycyjnych i innych związanych z pracami ziemnymi z odpowiednim organem ds. ochrony zabytków oraz przeprowadzenie archeologicznych badań ratunkowych na terenie w granicach strefy, wyprzedzających rozpoczęcie prac ziemnych związanych z realizacją zamierzenia, na zasadach określonych przepisami odrębnymi dot. ochrony zabytków;

- 2) strefa VIII ograniczonej ochrony konserwatorskiej stanowiska archeologicznego, dla której ustala się współdziałanie w zakresie zamierzeń inwestycyjnych i innych związanych z pracami ziemnymi z odpowiednim organem ds. ochrony zabytków oraz przeprowadzenie archeologicznych badań ratunkowych na terenie objętym realizacją prac ziemnych, na zasadach określonych przepisami odrębnymi dot. ochrony zabytków.

Rozdział 5.

Zasady kształtowania zabudowy oraz wskaźniki zagospodarowania terenu

§ 12. Zasady kształtowania zabudowy oraz wskaźniki zagospodarowania terenu określono w Dziale III, w ustaleniach szczegółowych niniejszej uchwały.

Rozdział 6.

Szczegółowe zasady i warunki procedury scalania i podziału nieruchomości objętych planem miejscowym

§ 13. 1. W zakresie warunków scalania i podziału działek budowlanych ustala się:

- 1) minimalną powierzchnię dla nowo wydzielonych działek budowlanych:
 - a) dla terenu oznaczonych symbolem **RU**: w liniach rozgraniczających terenu, zgodnie z rysunkiem planu,
 - b) dla terenów oznaczonych symbolem **P/U**: min. 3000m²;
- 2) minimalną szerokość frontu dla nowo wydzielanych działek budowlanych: 25m;
- 3) kąt położenia granic działek w stosunku do pasa drogowego: 90 stopni z tolerancją do 15%.

2. Ustalenia ust. 1 nie dotyczą działek wydzielanych dla stacji transformatorowych, przepompowni ścieków lub innych urządzeń infrastruktury technicznej.

Rozdział 7.

Szczególne warunki zagospodarowania terenów oraz ograniczenia w ich użytkowaniu, w tym zakaz zabudowy

§ 14. 1. Obszar objęty planem zlokalizowany jest w 35 kilometrowej strefie ochronnej Bazy Redzikowo, w której obowiązują następujące ustalenia wynikające z Porozumienia wykonawczego między Rządem Rzeczypospolitej Polskiej, a Rządem Stanów Zjednoczonych Ameryki w sprawie użytkowania terenów i przestrzeni publicznej wokół bazy systemu obrony przed rakietami balistycznymi:

- 1) nadajniki elektromagnetyczne położone na zewnątrz granicy obiektu/instalacji nie mogą generować pola elektromagnetycznego przekraczającego natężenie 3 V/m wartości skutecznej dla wszystkich częstotliwości od 9 kHz do 300 GHz, mierzonej 2 m nad poziomem gruntu w punkcie o współrzędnych 54°28'46,354''N oraz 17°06'38,046''E w układzie odniesienia WGS-84 i wysokości 64m n.p.m.;
- 2) w odległości od 4000m do 35 000m od punktu o współrzędnych 54°28'48,158''N oraz 17°06'04,719''E i wysokości 65m n.p.m. lokalizacja turbin wiatrowych lub farm wiatrowych wymaga uzgodnienia z Polskim Dowódcą Bazy systemu obrony przed rakietami balistycznymi w Redzikowie.

2. Wszelkie projektowane obiekty o wysokości równiej i wyższej od 50 m n.p.t. przed wydaniem decyzji o pozwoleniu na budowę, podlegają zgłoszeniu do Szefostwa Służby Ruchu Lotniczego Sił Zbrojnych RP.

Rozdział 8.

Zasady modernizacji, rozbudowy i budowy systemów komunikacji

§ 15. 1. Obsługę komunikacyjną ustala się z istniejących i projektowanych dróg wewnętrznych zlokalizowanych w graniach planu oraz z istniejących dróg publicznych bezpośrednio graniczących z obszarem planu, zgodnie z rysunkiem planu.

2. Powiązanie komunikacyjne obszaru planu z istniejącym, zewnętrznym układem komunikacyjnym zapewniają drogi wewnętrzne zlokalizowane w graniach planu, zgodnie z rysunkiem planu.

3. W zakresie zapewnienia miejsc parkingowych ustala się:

- 1) minimalną liczbę miejsc postojowych w zależności od rodzaju zabudowy:
 - a) dla budynków lub lokali usługowych: 1 miejsce postojowe/ 50m² powierzchni użytkowej usług lub 1 miejsce postojowe/3 zatrudnionych,

- b) dla budynków produkcyjnych, magazynowych i inwentarskich: 3 miejsca postojowe/1000m² powierzchni użytkowej lub 1 miejsce postojowe/3 zatrudnionych;
- 2) dla każdego obiektu wymagana jest sumaryczna liczba stanowisk wynikająca z pkt 1;
- 3) miejsca postojowe należy przewidzieć w granicach działki budowlanej;
- 4) zapewnienie minimalnej liczby miejsc postojowych dla pojazdów zaopatrzonych w kartę parkingową w odniesieniu do ogólnej liczby miejsc postojowych ustalonych zgodnie z pkt. 1:
- a) 1 miejsce jeżeli ogólna liczba miejsc postojowych wynosi 4 – 20,
- b) 2 miejsca jeżeli ogólna liczba miejsc postojowych wynosi 21 – 100,
- c) 4% ogólnej liczby miejsc jeśli ogólna liczba miejsc postojowych wynosi więcej niż 100;
- 5) wymagany wskaźnik miejsc postojowych obowiązuje także dla przebudowy, rozbudowy, nadbudowy, a także zmiany sposobu użytkowania istniejących obiektów w obszarze planu, która ze względu na swój charakter lub rozmiar może powodować zwiększenie potrzeb parkingowych.

Rozdział 9.

Zasady modernizacji, rozbudowy i budowy systemów infrastruktury technicznej

§ 16. Ustala się następujące zasady modernizacji, rozbudowy i budowy systemów infrastruktury technicznej:

- 1) w zakresie zaopatrzenia w wodę:
- a) zaopatrzenie całego obszaru planu z sieci wodociągowej,
- b) wodę dla celów p.poż. w ilości zgodnej z obowiązującymi przepisami prawa, należy zapewnić z istniejącej i projektowanej sieci wodociągowej, uzbrojonej w hydranty lub z innych źródeł zgodnie z przepisami odrębnymi;
- 2) w zakresie zaopatrzenia w energię elektryczną:
- a) zasilanie energetyczne terenów objętych planem z istniejących w granicach planu i w sąsiedztwie kablowych i napowietrznych linii elektroenergetycznych NN 0,4 kV,
- b) dopuszcza się budowę, przebudowę i rozbudowę sieci elektroenergetycznych niskich i średnich napięć wyłącznie jako sieci kablowych;
- 3) w zakresie zaopatrzenia w energię ciepłą: z systemów grzewczych na paliwa charakteryzujące się niskimi wskaźnikami emisji z wykorzystaniem urządzeń o wysokim stopniu sprawności;
- 4) do zaopatrzenia w energię ciepłą i elektryczną dopuszcza się wykorzystanie odnawialnych źródeł energii w formie mikroinstalacji, za wyjątkiem przydomowych elektrowni wiatrowych;
- 5) w zakresie zaopatrzenia w gaz:
- a) dopuszcza się zaopatrzenie w gaz dla celów bytowych lub grzewczych z indywidualnych źródeł,
- b) dopuszcza się realizację sieci gazowej wraz z niezbędnymi elementami tej sieci w celu gazyfikacji obszaru,
- c) należy zachować normatywne odległości projektowanych urządzeń i obiektów od sieci gazowej na podstawie przepisów odrębnych;
- 6) w zakresie odprowadzenia ścieków:
- a) nakaz odprowadzenia ścieków sanitarnych do istniejących i projektowanych kolektorów sanitarnych,
- b) odprowadzenie ścieków przemysłowych zgodnie z obowiązującymi przepisami;
- 7) w zakresie odprowadzenia wód opadowych i roztopowych:
- a) odprowadzenie wód opadowych i roztopowych zgodnie z przepisami odrębnymi,
- b) wody opadowe i roztopowe z dachów obiektów budowlanych należy zagospodarować w granicach działki,
- c) należy stosować rozwiązania techniczne, technologiczne i organizacyjne gwarantujące zabezpieczenie przed zanieczyszczeniem warstwy wodonosnej,

- d) należy zabezpieczyć odpływ wód opadowych w sposób chroniący teren przed erozją wodną oraz zaleganiem wód opadowych;
- 8) w zakresie infrastruktury telekomunikacyjnej:
- a) uzbrojenie w zakresie usług telekomunikacyjnych w oparciu o istniejącą i projektowaną sieć telekomunikacyjną,
 - b) przy opracowaniu projektów budowlanych uwzględnić istniejącą infrastrukturę telekomunikacyjną, od której należy zachować odległość zgodnie z przepisami odrębnymi,
 - c) linie telekomunikacyjne projektować jako podziemne;
- 9) W zakresie gospodarowania odpadami stałymi: zgodnie z obowiązującymi przepisami.

§ 17. 1. Dopuszcza się budowę, przebudowę, rozbudowę i modernizację infrastruktury technicznej.

2. Nowe sieci infrastruktury technicznej należy realizować w liniach rozgraniczających dróg.

3. W przypadku braku możliwości realizacji sieci infrastruktury technicznej w liniach rozgraniczających dróg, dopuszcza się realizację tych sieci na pozostałych terenach wydzielonych liniami rozgraniczającymi z uwzględnieniem istniejącej i projektowanej zabudowy oraz w sposób nieograniczający podstawowego przeznaczenia tych terenów.

Rozdział 10.

Stawki procentowe, na podstawie których ustala się opłatę, o której mowa w art. 36 ust. 4 ustawy

§ 18. Ustala się stawki procentowe, na podstawie których ustala się opłatę, o której mowa w art. 36 ust. 4 ustawy, w wysokości określonej w ustaleniach szczegółowych.

DZIAŁ III.

Ustalenia szczegółowe:

§ 19. Dla terenu **1-RU** (o pow. ok. 1,14 ha), oznaczonego na rysunku planu, obowiązują następujące ustalenia:

1. Przeznaczenie terenu: teren obsługi produkcji w gospodarstwach rolnych i hodowlanych. Dopuszcza się lokalizację budynków magazynowych i inwentarskich z przeznaczeniem do chowu i hodowli drobiu w maksymalnej ilości 150 DJP (dużych jednostek przeliczeniowych inwentarza), zgodnie z przepisami odrębnymi. Dopuszcza się lokalizację budynku socjalnego i portierni oraz budynku o funkcji socjalnej.

2. Zasady kształtowania nowej zabudowy oraz wskaźniki zagospodarowania terenu:

- 1) forma zabudowy: wolnostojąca;
 - 2) linie zabudowy: nieprzekraczalne linie zabudowy, zgodnie z rysunkiem planu;
 - 3) maksymalna powierzchnia zabudowy (dla działki budowlanej): 30%;
 - 4) maksymalny wskaźnik intensywności zabudowy: 0,3;
 - 5) minimalny wskaźnik intensywności zabudowy: 0,06;
 - 6) minimalna powierzchnia nowowydzielonej działki: w liniach rozgraniczających terenu;
 - 7) minimalny udział procentowy powierzchni biologicznie czynnej: 40%;
 - 8) liczba kondygnacji nadziemnych: 1;
 - 9) nie dopuszcza się kondygnacji podziemnych;
 - 10) wysokość zabudowy: do 8,5m;
 - 11) geometria, kolorystyka i pokrycie dachu oraz kolorystyka i pokrycie elewacji: zgodnie z § 8.
3. Zasady budowy systemów komunikacji oraz minimalna liczba miejsc postojowych: zgodnie z § 15.
4. Teren, zgodnie z rysunkiem planu, znajduje się częściowo w granicach strefy WII częściowej ochrony konserwatorskiej stanowiska archeologicznego, dla której obowiązują ustalenia zawarte w § 11 pkt 1.
5. Ustala się stawkę procentową, na podstawie której ustala się opłatę, o której mowa w art. 36 ust. 4 ustawy, w wysokości 5%.

§ 20. Dla terenu **2-P/U** (o pow. ok. 0,73 ha), oznaczonego na rysunku planu, obowiązują następujące ustalenia:

1. Przeznaczenie terenu: teren obiektów produkcyjnych, składów i magazynów oraz teren zabudowy usługowej. Dopuszcza się lokalizację budynku o funkcji socjalnej i portierni. W granicach terenu w ramach ustalonej funkcji dopuszcza się przetwórstwo rybne.

2. Zasady kształtowania nowej zabudowy oraz wskaźniki zagospodarowania terenu:

- 1) forma zabudowy: wolnostojąca;
- 2) linie zabudowy: nieprzekraczalne linie zabudowy, zgodnie z rysunkiem planu.
- 3) maksymalna powierzchnia zabudowy (dla działki budowlanej): 40%;
- 4) maksymalny wskaźnik intensywności zabudowy: 0,8;
- 5) minimalny wskaźnik intensywności zabudowy: 0,01;
- 6) minimalna powierzchnia nowowydzielonej działki: 3000m²;
- 7) minimalny udział procentowy powierzchni biologicznie czynnej: 30%;
- 8) liczba kondygnacji nadziemnych: do 2;
- 9) nie dopuszcza się kondygnacji podziemnych;
- 10) wysokość zabudowy: do 10m;
- 11) geometria, kolorystyka i pokrycie dachu oraz kolorystyka i pokrycie elewacji: zgodnie z § 8.

3. Zasady budowy systemów komunikacji oraz minimalna liczba miejsc postojowych: zgodnie z § 15.

4. Teren, zgodnie z rysunkiem planu, znajduje się częściowo w granicach strefy WII częściowej ochrony konserwatorskiej stanowiska archeologicznego, dla której obowiązują ustalenia zawarte w § 11 pkt 1.

5. Ustala się stawkę procentową, na podstawie której ustala się opłatę, o której mowa w art. 36 ust. 4 ustawy, w wysokości 15%.

§ 21. Dla terenów **3-P/U** (o pow. ok. 0,95 ha) i **4-P/U** (o pow. ok. 1,67 ha), oznaczonych na rysunku planu, obowiązują następujące ustalenia:

1. Przeznaczenie terenu: tereny obiektów produkcyjnych, składów i magazynów oraz teren zabudowy usługowej. Dopuszcza się lokalizację budynku o funkcji socjalnej i portierni.

2. Zasady kształtowania nowej zabudowy oraz wskaźniki zagospodarowania terenu:

- 1) forma zabudowy: wolnostojąca;
- 2) linie zabudowy: nieprzekraczalne linie zabudowy, zgodnie z rysunkiem planu;
- 3) maksymalna powierzchnia zabudowy (dla działki budowlanej): 40%;
- 4) maksymalny wskaźnik intensywności zabudowy: 0,8;
- 5) minimalny wskaźnik intensywności zabudowy: 0,01;
- 6) minimalna powierzchnia nowowydzielonej działki: 3000m²;
- 7) minimalny udział procentowy powierzchni biologicznie czynnej: 30%;
- 8) liczba kondygnacji nadziemnych: do 2;
- 9) nie dopuszcza się kondygnacji podziemnych;
- 10) maksymalna wysokość zabudowy: do 10m;
- 11) geometria, kolorystyka i pokrycie dachu oraz kolorystyka i pokrycie elewacji: zgodnie z § 8.

3. Zasady budowy systemów komunikacji oraz minimalna liczba miejsc postojowych: zgodnie z § 15.

4. Teren **4-P/U**, zgodnie z rysunkiem planu, znajduje się częściowo w granicach strefy WIII ograniczonej ochrony konserwatorskiej stanowiska archeologicznego, dla której obowiązują ustalenia zawarte w § 11 pkt 2.

5. Ustala się stawkę procentową, na podstawie której ustala się opłatę, o której mowa w art. 36 ust. 4 ustawy, w wysokości 15%.

§ 22. Dla terenów **01-KDW** i **02-KDW**, oznaczonych na rysunku planu obowiązują następujące ustalenia:

1. Przeznaczenie terenu: teren drogi wewnętrznej.

2. Szerokość w liniach rozgraniczających terenu: zgodnie z rysunkiem planu.

3. Teren **02-KDW**, zgodnie z rysunkiem planu, znajduje się częściowo w granicach strefy VIII ograniczonej ochrony konserwatorskiej stanowiska archeologicznego, dla której obowiązują ustalenia zawarte w § 11 pkt 2.

4. Ustala się stawkę procentową, na podstawie której ustala się opłatę, o której mowa w art. 36 ust. 4 ustawy, w wysokości 0%.

DZIAŁ IV.

Ustalenia końcowe

§ 23. 1. Traci moc *Uchwała Nr XII/83/96 Rady Gminy Sławno, z dnia 26 marca 1996r. w sprawie uchwalenia miejscowego planu zagospodarowania przestrzennego gminy Sławno i wybranych miejscowości: Warszkowo, Kwasowo, Pomilowo, Bobrowiczki, Łętowo, Sławsko, Wrzeźnica*, w granicach obszaru objętego niniejszym planem.

2. Niniejsza uchwała wchodzi w życie po upływie 14 dni od dnia ogłoszenia jej w Dzienniku Urzędowym Województwa Zachodniopomorskiego.

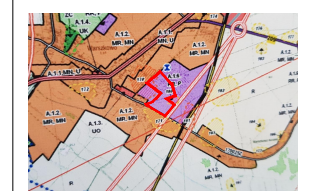
MIJSCOWY PLAN ZAGOSPODAROWANIA PRZESTRZENNEGO GMINY SŁAWNO W CZĘŚCI OBRĘBU EWIDENCYJNEGO WARSZKOWO

SKALA 1:1000



Załącznik nr 1
do Uchwały Nr ...
 Rady Gminy Sławno
 z dnia ...

WYKRS ZE ZBIORAMI IWARIAKONAMI
I REZERWAMI ZAGOSPODAROWANIA PRZESTRZENNEGO
GMINY SŁAWNO
(uchwała Rady Gminy Sławno z dnia 28 września 2014 r.)



SYMBOLY ZE ZBIORAMI

granicznie odległości

OPISANIE SYMBOLI:

[Symbol]	tereny oświadczeniowe, inne, nieprzeznaczone
[Symbol]	tereny oświadczeniowe, inne, przeznaczone
[Symbol]	tereny oświadczeniowe, inne, przeznaczone
[Symbol]	tereny oświadczeniowe, inne, przeznaczone
[Symbol]	tereny oświadczeniowe, inne, przeznaczone
[Symbol]	tereny oświadczeniowe, inne, przeznaczone
[Symbol]	tereny oświadczeniowe, inne, przeznaczone
[Symbol]	tereny oświadczeniowe, inne, przeznaczone
[Symbol]	tereny oświadczeniowe, inne, przeznaczone
[Symbol]	tereny oświadczeniowe, inne, przeznaczone
[Symbol]	tereny oświadczeniowe, inne, przeznaczone
[Symbol]	tereny oświadczeniowe, inne, przeznaczone
[Symbol]	tereny oświadczeniowe, inne, przeznaczone
[Symbol]	tereny oświadczeniowe, inne, przeznaczone

OPISANIE SYMBOLI

1. Opisanie symboli

[Symbol]	granicznie odległości, inne, nieprzeznaczone
[Symbol]	granicznie odległości, inne, przeznaczone
[Symbol]	granicznie odległości, inne, przeznaczone
[Symbol]	granicznie odległości, inne, przeznaczone
[Symbol]	granicznie odległości, inne, przeznaczone

2. Opisanie symboli oznaczających strefy ochronne i strefy wrażliwe

[Symbol]	strefy W1 ochronnej ochrony konserwacji i restauracji
[Symbol]	strefy W2 ochronnej ochrony konserwacji i restauracji
[Symbol]	strefy W3 ochronnej ochrony konserwacji i restauracji


3. Opisanie symboli oznaczających strefy ochronne i strefy wrażliwe

[Symbol]	strefy ochronne i strefy wrażliwe
[Symbol]	strefy ochronne i strefy wrażliwe
[Symbol]	strefy ochronne i strefy wrażliwe

4. Opisanie symboli


[Symbol]	tereny oświadczeniowe, inne, przeznaczone
[Symbol]	tereny oświadczeniowe, inne, przeznaczone
[Symbol]	tereny oświadczeniowe, inne, przeznaczone

OPISANIE SYMBOLI




Gmina Sławno
ul. Most Cudu Świdrzyński 9
74-100 Sławno

OPISANIE SYMBOLI



ul. Piłsudskiego 104, 74-100 Sławno
ul. Piłsudskiego 104, 74-100 Sławno
ul. Piłsudskiego 104, 74-100 Sławno
ul. Piłsudskiego 104, 74-100 Sławno
ul. Piłsudskiego 104, 74-100 Sławno
ul. Piłsudskiego 104, 74-100 Sławno

uchwała p/010 / 2013 r.



Załącznik Nr 2 do uchwały Nr

Rady Gminy Sławno

z dnia 28 listopada 2018 r.

w sprawie uchwalenia miejscowego planu zagospodarowania przestrzennego gminy Sławno w części obrębu ewidencyjnego Warszkowo

Rozstrzygnięcie o sposobie rozpatrzenia uwag do projektu planu

Do projektu planu nie wpłynęły uwagi w trybie art. 17 pkt 11 i art. 18 ustawy z dnia 27 marca 2003 r. o planowaniu i zagospodarowaniu przestrzennym (t.j. Dz. U. z 2018 r. poz. 1945).

Załącznik Nr 3 do uchwały Nr

Rady Gminy Sławno

z dnia 28 listopada 2018 r.

w sprawie uchwalenia miejscowego planu zagospodarowania przestrzennego gminy Sławno w części obrębu ewidencyjnego Warszkowo

Rozstrzygnięcie o sposobie realizacji zapisanych w planie inwestycji z zakresu infrastruktury technicznej oraz zasad ich finansowania.

SPOSOBY REALIZACJI INWESTYCJI Z ZAKRESU INFRASTRUKTURY TECHNICZNEJ DLA TERENU OBJĘTEGO PLANEM

1. Obszar objęty planem zlokalizowany jest w granicach obowiązywania Miejscowego planu zagospodarowania przestrzennego gminy Sławno i wybranych miejscowości: Warszkowo, Kwasowo, Pomiłowo, Bobrowiczki, Łętowo, Sławsko, Wrześnica przyjętego Uchwałą Nr XII/83/96 Rady Gminy Sławno, z dnia 26 marca 1996 roku. Jest to obszar w dużej mierze niezabudowany, sąsiadujący z obszarem zurbanizowanym miejscowości Warszkowo. W sąsiedztwie obszaru planu przebiegają sieci infrastruktury technicznej. Zagospodarowanie terenu objętego planem jak i terenów sąsiednich powinno być realizowane w sposób umożliwiający spójne przygotowanie poszczególnych terenów w zakresie obsługi komunikacyjnej i infrastrukturalnej. Oznacza to:

- 1) dzielenie obszarów rozwojowych na fragmenty pozwalające na skoordynowany rozwój zabudowy i wykonanie infrastruktury technicznej i komunikacyjnej,
- 2) wyznaczanie terenów do zainwestowania winno być oparte o ocenę dostępności do infrastruktury i obsługi komunikacyjnej, zaczynając od terenów już uzbrojonych, następnie przeznaczając do zainwestowania tereny w bezpośrednim sąsiedztwie uzbrojonych obszarów istniejącej zabudowy, w dalszej kolejności tereny w sąsiedztwie dróg i terenów już zabudowanych, do których doprowadzenie infrastruktury jest możliwe w przewidywanej perspektywie zagospodarowania przedmiotowego terenu,
- 3) terminy dopuszczania terenów do zainwestowania powinny być zgodne z etapowaniem rozwoju infrastruktury technicznej i możliwościami budżetowymi właściwych organów administracji publicznej, zgodnie z przepisami o finansach publicznych.

2. Na terenie objętym planem nie przewiduje się wydzielenia publicznych dróg gminnych.

3. Zaleca się bieżące koordynowanie realizacji programów modernizacji i rozbudowy infrastruktury technicznej.

4. Zaleca się stosowanie zasady realizacji przedsięwzięć kompleksowych, łączących wykonawstwo robót drogowych oraz urządzeń technicznych związanych z drogą z innymi branżami infrastruktury technicznej, co pozwala uzyskać oszczędności na części wspólnej robót oraz rozwiązać problem kolizji technicznych. Podejmując decyzje o budowie infrastruktury, trzeba się jednak kierować rachunkiem ekonomicznym i uruchamiać takie programy, które zapewniają uzyskiwanie określonego potencjału infrastruktury przy możliwie najniższych nakładach jednostkowych. Chodzi o wybór takich rozwiązań i programów budowy, udoskonalień lub rozbudowy infrastruktury, które dają gwarancje możliwie szybkiej realizacji całego zamierzenia i stworzenie korzystnej sytuacji lokalizacyjnej.

ZASADY FINANSOWANIA INWESTYCJI Z ZAKRESU INFRASTRUKTURY TECHNICZNEJ

Źródła finansowania inwestycji z zakresu infrastruktury mogą stanowić: środki pochodzące z budżetu Gminy (środki własne), środki pomocowe, partycypacja inwestorów w kosztach budowy. Będzie realizowane za pomocą montażu finansowych, ogólnie przyjętej metody konstruowania budżetu projektów.

Programy realizujące poszczególne cele powinny zostać podzielone na projekty realizujące zamknięte zadania, w ramach których jednoznacznie można skalkulować koszty oraz ściśle zdefiniować efekty na poszczególnych etapach realizacji. Dla tak skonstruowanych projektów można ubiegać się dofinansowanie ze środków pomocowych (UE, Narodowego Funduszu Ochrony Środowiska, Ekofunduszu).

Finansowanie inwestycji z zakresu infrastruktury technicznej – rozbudowa i modernizacja (w tym dla terenu objętego planem miejscowym):

- I.** Opracowanie wieloletniego planu finansowego zapewniającego realizację inwestycji z zakresu infrastruktury technicznej, stanowiącego podstawę konstruowania budżetów rocznych.
- II.** Wynegocjowanie i zawarcie z partnerami publicznymi i prywatnymi umów na współfinansowanie zapisanych w wieloletnim planie finansowym przedsięwzięć będących podstawą budowy montażu finansowych niezbędnych do realizacji inwestycji.
- III.** Zapewnienie finansowania programów lokalnych, w takim stopniu, aby gmina posiadała udział własny niezbędny do ubiegania się ośrodki pomocowe.
- IV.** Wsparcie finansów gminy środkami zewnętrznymi (kredytami, pożyczkami, dotacjami, emisją obligacji), w celu zapewnienia środków na szczególnie kosztowne w realizacji projekty, np. w zakresie infrastruktury technicznej i drogownictwa.

Zasady prowadzenia polityki finansowej:

- I.** Konstruowanie rocznych budżetów powinno odbywać się w kontekście wieloletniej polityki finansowej gminy, nastawionej na realizację inwestycji z zakresu infrastruktury technicznej.
- II.** Źródła finansowe związane z korzyściami opracowanego miejscowego planu zagospodarowania przestrzennego powinny być przeznaczone na rozwój przestrzenny i infrastrukturalny.

UZASADNIENIE

do Uchwały Nr Rady Gminy Sławno, z dnia...../...../..... w sprawie uchwalenia miejscowego planu zagospodarowania przestrzennego gminy Sławno w części obrębu ewidencyjnego Warszkowo.

Podstawą prawną do sporządzenia niniejszego uzasadnienia jest art. 15 ust. 1 ustawy o planowaniu i zagospodarowaniu przestrzennym (t.j. Dz. U. z 2018 r. poz. 1945), zwanej dalej „upizp”.

Obszar objęty planem zlokalizowany jest w granicach obowiązywania *Miejscowego planu zagospodarowania przestrzennego gminy Sławno i wybranych miejscowości: Warszkowo, Kwasowo, Pomilowo, Bobrowiczki, Łętowo, Sławsko, Wrześnica* przyjętego Uchwałą Nr XII/83/96 Rady Gminy Sławno, z dnia 26 marca 1996 roku. Zgodnie z ustaleniami tego planu przedmiotowy obszar przeznaczony jest pod teren istniejącego sektora hodowlanego (34RPO), teren istniejącego wysypiska odpadów o czasowej lokalizacji, projektowany w ramach rekultywacji na funkcję rekreacji czynnej – boisko sportowe, zieleń izolacyjna (37US) oraz tereny upraw rolnych i tereny zieleni parkowej oraz drogi.

Przewidywane w planie rozwiązania nie naruszają ustaleń Studium uwarunkowań i kierunków zagospodarowania przestrzennego Gminy Sławno uchwalonego w dniu 29 czerwca 1995r. (Uchwała Rady Gminy Sławno Nr VII/58/1995) i zmienionego Uchwałą Nr XVI/76/2008 Rady Gminy Sławno z dnia 26 września 2008 r., Uchwałą Nr XI/75/2011 Rady Gminy Sławno z dnia 7 września 2011 r. oraz Uchwałą Nr XLIX/436/2014 Rady Gminy Sławno, z dnia 29 września 2014r.

Celem sporządzenia przedmiotowego miejscowego planu zagospodarowania przestrzennego jest określenie przeznaczenia terenów oraz zasad zagospodarowania i zabudowy, zgodnie z dyspozycjami, zapisami Studium, aby dzięki temu:

- ustalić zasady kształtowania zabudowy i zagospodarowania terenów zapewniających poprawę standardów w zabudowie istniejącej,
- zapewnić kontrolowany rozwój nowego budownictwa usługowego i przemysłowego,
- wskazać zasady obsługi komunikacyjnej i inżynierskiej obszaru,

Procedura sporządzenia niniejszego planu prowadzona była na podstawie art. 18 ust. 2 pkt 5 i art. 40 ust. 1 Ustawy z dnia 8 marca 1990 r. o samorządzie gminnym (t.j. Dz. U. z 2018 r. poz. 994 z późn. zm.) oraz art. 20 upizp oraz w związku z Uchwałą Nr XLII/311/2017 Rady Gminy Sławno, z dnia 9 czerwca 2017 roku w sprawie przystąpienia do sporządzenia miejscowego planu zagospodarowania przestrzennego gminy Sławno w części obrębu ewidencyjnego Warszkowo, która to została zmieniona Uchwałą Nr LX/445/2018 Rady Gminy Sławno z dnia 23 lipca 2018 r. w zakresie treści załącznika graficznego do w/w uchwały. Zmiana wynikała z braku możliwości zachowania zgodności pomiędzy ustaleniami obowiązującego Studium, a faktycznym zagospodarowaniem części terenów oraz planami ich rozwoju.

Plan uzyskał wszelkie możliwe opinie i uzgodnienia zgodnie z art. 17 pkt 6 upizp. Następnie został wyłożony do publicznego wglądu dnia 28 sierpnia 2018 r. na okres do dnia 18 września 2018 r. W trakcie wyłożenia, tj. 30 sierpnia 2018 r. o godz. 14.00 odbyła się dyskusja publiczna nad przyjętymi w projekcie rozwiązaniami. Uwagi, o których mowa w art. 17 pkt 11 upizp można było składać w terminie do 3 października 2018 r. W wyznaczonym terminie nie wypłynęła żadna uwaga do planu.

Zakres sporządzanego miejscowego planu odpowiada problematyce wyszczególnionej w art. 15 ust. 2 i 3 upizp. Treść merytoryczna uwzględnia wymogi obowiązujących przepisów, zamierzenia inwestycyjne względem terenów objętych planem, ale również wnioski składane w toku prowadzonej procedury planistycznej.

Ustalenia miejscowego planu uwzględniają wymogi wynikające z art. 1 ust 2 pkt. 1-5 upizp poprzez ustalenie zasad ochrony i kształtowania ładu przestrzennego, zasad ochrony środowiska, przyrody i krajobrazu oraz zasad kształtowania krajobrazu a także zasady ochrony dziedzictwa kulturowego i zabytków, w tym krajobrazów kulturowych oraz dóbr kultury współczesnej (art. 8 – 11 projektu planu). Ponadto wpływ ustaleń planu na poszczególne komponenty środowiska został poddany ocenie w prognozie oddziaływania na środowisko sporządzonej w toku trwania procedury planistycznej. Zapisy projektu planu również zostały poddane ocenie m.in. pod względem wpływu na zdrowie i bezpieczeństwo ludzi. Poszczególne ustalenia planu, jak i prognoza oddziaływania na środowisko, zostały pozytywnie zaopiniowane przez Regionalną Dyрекcję Ochrony Środowiska oraz Państwowy Powiatowy Inspektorat Sanitarny.

Zgodnie z art. 1 ust 2 pkt. 6 upizp projekt planu uwzględnia walory ekonomiczne przestrzeni i

zróznicowanie wartości nieruchomości, czego odzwierciedleniem jest ustalenie w planie stawki procentowej od wzrostu wartości nieruchomości. Dla istniejących dróg w granicach planu ustalono stawkę 0, gdyż ustalenia dla tych terenów w zakresie przeznaczenia jak i parametrów pozostają bez zmian w stosunku do obowiązującego planu. Przy ustalaniu funkcji terenu, a także parametrów zabudowy brano pod uwagę prawo własności zgodnie z art. 1 ust. 2 pkt. 7 *upizp*.

W celu weryfikacji wpływu ustaleń planu na potrzeby obronności i bezpieczeństwa państwa (art. 1 ust. 2 pkt. 8 *upizp*), plan został uzgodniony z właściwymi organami wojskowymi ochrony granic oraz bezpieczeństwa Państwa, zgodnie z art. 17 pkt. 6 lit. b. W ustaleniach planu uwzględniono ograniczenia wynikające z położenia nieruchomości objętych planem względem Bazy Redzikowo.

Zgodnie z art. 1 ust. 2 pkt. 9 *upizp* w planowaniu i zagospodarowaniu przestrzennym należy uwzględnić potrzeby interesu publicznego. Ustalenia planu wpłyną na poprawę estetyki i bezpieczeństwa terenu objętego granicami opracowania projektu planu. Przyczynią się do poprawy funkcjonalności tego terenu.

W par. 16 projektu planu zawarte są ustalenia dotyczące modernizacji, rozbudowy i budowy systemów infrastruktury technicznej. Zapisy planu regulują kwestię zabezpieczenia ludności w wodę, energię elektryczną, energię cieplną, gaz, łącza telefoniczne. Ustalenia par. 16 dotyczą również kwestii odprowadzenia ścieków sanitarnych, wód opadowych i roztopowych. Wypełniają one wymogi zawarte w art. 1 ust. 2 pkt. 10 *upizp*.

Zgodnie z art. 1 ust. 2 pkt. 11 i 12 *upizp* procedura sporządzenia planu była przeprowadzona w sposób jawny i przejrzysty z wykorzystaniem środków komunikacji elektronicznej. Udział społeczeństwa był zapewniany w zakresie wynikającym z obowiązujących przepisów prawa.

Przy ustalaniu przeznaczenia terenu i zasad jego zagospodarowania wzięto pod uwagę dotychczasowe jego przeznaczenie, uwarunkowania funkcjonalno - przestrzenne, interes publiczny i prywatny, a także wnioski zebrane w toku prowadzonej procedury planistycznej.

Podjęcie uchwały w sprawie przystąpienia do sporządzenia przedmiotowego planu jest wyrazem efektywnego gospodarowania przestrzenią, zmierzającego do lepszego wykorzystania terenów poprzez wprowadzanie zróżnicowanych funkcji lecz wzajemnie się uzupełniających.

Przedmiotowa uchwała jest zgodna z wynikami „Analizy zmian w zagospodarowaniu przestrzennym gminy Sławno”, o której mowa w art. 32 ust. 1 *upizp*. Analiza ta została przyjęta Uchwałą Nr XXX/233/2016 Rady Gminy Sławno, z dnia 18 listopada 2016r. w sprawie oceny aktualności Studium uwarunkowań i kierunków zagospodarowania przestrzennego gminy Sławno oraz miejscowych planów zagospodarowania przestrzennego. Według ustaleń ww. dokumentu obowiązujący w granicach sporządzanego projektu Miejscowy plan zagospodarowania przestrzennego gminy Sławno i wybranych miejscowości: Warszkowo, Kwasowo, Pomilowo, Bobrowiczki, Łętowo, Sławsko, Wrześnica (przyjęty Uchwałą Nr XII/83/96 Rady Gminy Sławno, z dnia 26 marca 1996r.) jest nieaktualny i należy dążyć do jego sukcesywnej aktualizacji. Miejscowość Warszkowo została wskazana jako szczególnie ważna do aktualizacji/sporządzenia nowych planów miejscowych. Analiza wykonana w 2016r. zawiera harmonogram prac planistycznych, z którego wynika, że przystąpienie do sporządzenia planów zagospodarowania przestrzennego w obrębie Warszkowo planowane było na 2018r., a koniec prac na 2019r. Jednocześnie w tym dokumencie zawarte jest stwierdzenie, że ostateczne decyzje o sporządzaniu planów miejscowych będą podejmowane co roku w zależności od bieżących potrzeb i możliwości finansowych Gminy. W związku z taką decyzją wynikającą m.in. z potrzeb dostosowania ustaleń obowiązującego planu do bieżących potrzeb Gminy w zakresie wykorzystania terenów gminnych, przystąpiono do realizacji przedmiotowej uchwały już w 2017r.

Uchwalenie przedmiotowego planu uznaje się za korzystne dla gminy. Głównym składnikiem dochodu Gminy z tytułu miejscowego planu będą wpływy z podatku od nieruchomości. Oceniając wpływ niniejszego planu na finanse publiczne, w tym budżet gminy należy podkreślić, że koszty związane z realizacją jego ustaleń będą relatywnie niskie w stosunku do korzyści, jakie będą wynikały z realizacji jego ustaleń.