



**Dyrektor
Regionalnego Zarządu Gospodarki Wodnej
w Szczecinie**

ul. Tama Pomorzańska 13a, 70-030 Szczecin

OKI-5322-394/16-bk

Szczecin, dnia 17 lutego 2017r.

DECYZJA

Na podstawie art. 88 § 1 ust. 2 ustawy z dnia 18 lipca 2001r. – Prawo wodne (Dz. U. z 2015r., poz. 469 z późn. zm.) w związku z art. 104 ustawy z dnia 14 czerwca 1960r. Kodeks Postępowania Administracyjnego (Dz. U. z 2016r. poz. 23 z późn. zm. – zwanym dalej k.p.a.), po rozpatrzeniu wniosku z dnia 30 listopada 2016r. Gminy Darłowo, w imieniu której wystąpiła Gmina Sławno

postanawiam

zwolnić Gminę Darłowo od określonego w przepisie art. 88 § 1 ust. 1 ustawy Prawo wodne zakazu wykonywania na obszarach szczególnego zagrożenia powodzią robót oraz czynności utrudniających ochronę przed powodzią lub zwiększających zagrożenie powodziowe, dla robót polegających w szczególności na:

- budowie dwóch pomostów drewnianych umocowanych równoległe do brzegu rzeki Grabowa;
- montażu dwóch rynien do spławiania/wyciągania kajaków;
- budowie przy ww. pomostach schodów ziemno-drewnianych;

przy zachowaniu warunku:

- uporządkowania terenu inwestycji po zakończeniu planowanych robót;

w części znajdującej się na obszarze szczególnego zagrożenia powodzią, wykonywanych w związku z realizacją inwestycji „Budowa przenoski kajakowej na rzece Grabowej” na działce nr 249/1 obręb Jeżyczki, gmina Darłowo, zgodnie z opisem zawartym w dołączonej do wniosku dokumentacji.

Uzasadnienie

W dniu 06 grudnia 2016r. na wniosek z dnia 30 listopada 2016r. Gminy Darłowo, w imieniu której wystąpiła Gmina Sławno, zostało wszczęte postępowanie administracyjne w przedmiocie zwolnienia od zakazu określonego w przepisie art. 88 § 1 ust. 1 ustawy Prawo wodne, przy realizacji inwestycji pn.: „Budowa przenoski kajakowej na rzece Grabowej” na działce nr 249/1 obręb Jeżyczki, gmina Darłowo.

W toku postępowania ww. wniosek został uzupełniony pismem z dnia 21 grudnia 2016r.

Tutejszy organ zgodnie z art. 61 § 4 k.p.a. pismem znak: OKI-5322-394/16-bk z dnia 30 grudnia 2016r. zawiadomił strony o wszczęciu postępowania administracyjnego i mając na uwadze przepis art. 10 § 1 k.p.a. poinformował strony o możliwości zapoznania się z zebranymi dokumentami i materiałami.

W przedmiotowej sprawie stanowisko zajął Zachodniopomorski Zarząd Melioracji i Urządzeń Wodnych w Szczecinie. W piśmie znak: ESL-5013/2/2017/SB z dnia 12 stycznia 2017r. poinformował tut. organ o fakcie, iż:

„... nad rzeką Grabową znajdują się istniejące wały przeciwpowodziowe w km:

- wał prawy w km 0+000-9+9+800; 10+100-11+670
- wał lewy w km 0+000-14+600

w związku z powyższym obowiązują przepisy wynikające z art. 88 § 1 ust. 1 ustawy z dnia 18 lipca 2001r. Prawo wodne (Dz. U. z 2015r. poz. 469 z późn. zm.)

Szczegółowy zakres prac powinien być uzgodniony z Zachodniopomorskim Zarządem Melioracji Wodnych w Szczecinie. Jeżeli nie wpłynie to na szczelność i stabilność wałów przeciwpowodziowych, marszałek województwa może, w drodze decyzji zwolnić od zakazów określonych w ust. 1.

Informujemy, że w km 10+800 na rzece Grabowej zlokalizowany jest jaz piętrzący wodę w związku z powyższym miejsce przenoski kajakowej powinno uwzględniać jej lokalizację w odległości nie mniejszej niż 50m od urządzenia wodnego”.

Stosownie do przepisu art. 10 § 1 k.p.a. Dyrektor Regionalnego Zarządu Gospodarki Wodnej w Szczecinie zawiadomił strony pismem znak: OKI-5322-394/17-bk z dnia 17 stycznia 2017r. o możliwości zapoznania się ze zgromadzonymi materiałami w sprawie oraz o możliwości wypowiedzenia co do

zgromadzonych dowodów i materiałów oraz zgłoszonych żądań przed wydaniem decyzji. Strony postępowania we wskazanym terminie nie skorzystały z przysługujących im uprawnień wynikających z przepisów prawa.

Po zapoznaniu się z dołączoną do wniosku dokumentacją planowanej inwestycji organ stwierdził, że planowana inwestycja, zlokalizowana jest częściowo na międzywalu rzeki Grabowej stanowiącym zgodnie z art. 9 ust. 1 pkt 6c ustawy Prawo Wodne obszar szczególnego zagrożenia powodzią.

Z uwagi na zakres i charakter planowanej inwestycji, a także wypełnienie warunku wskazanego w sentencji decyzji, Dyrektor Regionalnego Zarządu Gospodarki Wodnej w Szczecinie stwierdził, że realizacja przedmiotowej inwestycji nie utrudni zarządzania ryzykiem powodziowymi.


W myśl przepisu art. 88 § 2 ustawy Prawo wodne dyrektor regionalnego zarządu gospodarki wodnej może w drodze decyzji zwolnić od zakazu wykonywania na obszarach szczególnego zagrożenia powodzią robót oraz czynności, utrudniających ochronę przed powodzią lub zwiększających zagrożenie powodzią, jeśli wykonywanie takich robót bądź czynności nie utrudni zarządzania ryzykiem powodziowym.

W związku z powyższym na podstawie powołanego przepisu Dyrektor Regionalnego Zarządu Gospodarki Wodnej w Szczecinie postanowił jak w rozstrzygnięciu decyzji.

Pouczenie

Od niniejszej decyzji służy stronie odwołanie. Odwołanie wnosi się do Prezesa Krajowego Zarządu Gospodarki Wodnej za pośrednictwem Dyrektora Regionalnego Zarządu Gospodarki Wodnej w Szczecinie, w terminie czternastu dni od dnia doręczenia decyzji stronie.

Decyzja wygasa, jeżeli w terminie 2 lat od dnia, w którym stała się ostateczna, nie uzyskano wymaganego pozwolenia wodnoprawnego lub nie rozpoczęto wykonywania objętych nią robót lub czynności.



Otrzymują:

1. Gmina Sławno - pełnomocnik
ul. Marii Curie Skłodowskiej 9
76-100 Sławno
2. Marszałek Województwa Zachodniopomorskiego
ul. Korsarzy 34
70-540 Szczecin
3. a/a


Do wiadomości:

1. ZZMiUW w Szczecinie
ul. Teofila Firlika 19
71-637 Szczecin



**Dyrektor
Regionalnego Zarządu Gospodarki Wodnej
w Szczecinie**

ul. Tama Pomorzańska 13a, 70-030 Szczecin
OKI-5322-396/16-ekw



Szczecin, dnia 14 lutego 2017r.

DECYZJA

Na podstawie art. 881 ust. 2 ustawy z dnia 18 lipca 2001 r. – Prawo wodne (Dz. U. z 2015 r., poz. 469 z późn. zm.) oraz art. 104 ustawy z dnia 14 czerwca 1960 r. – Kodeks postępowania administracyjnego (Dz. U. z 2016 r., poz. 23 z późn. zm. – dalej k.p.a.), po rozpatrzeniu wniosku z dnia 30 listopada 2016r. Gminy Miasto Sławno w imieniu którego wystąpiła Gmina Sławno

postanawiam

zwołać Gminę Miasto Sławno w imieniu którego wystąpiła Gmina Sławno od określonego w przepisie art. 881 ust. 1 ustawy z dnia 18 lipca 2001 r. – Prawo wodne (Dz. U. z 2015 r., poz. 469 z późn. zm.) zakazu wykonywania na obszarach szczególnego zagrożenia powodzią robót oraz czynności utrudniających ochronę przed powodzią lub zwiększających zagrożenie powodziowe, dla robót polegających w szczególności na :

- wykonaniu wypłylenia brzegu na szerokości 5m i długości 15mb z wywiezieniem nadmiaru gruntu poza obszar szczególnego zagrożenia powodzią
- wykonaniu umocnienia brzegu płótkami faszynowymi , w dwóch rzędach na długości 15mb z wypełnieniem piaskiem i kruszywem naturalnym;
- montażu drewnianego stelażu pod tablicę informacyjną
- ustawieniu 4 szt. ławek przenośnych
- montażu kosza na śmieci;

przy zachowaniu warunku:

- usunięcia, w przypadku ostrzeżenia wystąpienia powodzi, elementów niezwiązanych trwale z gruntem poza obszar zagrożony powodzią.

planowanych do wykonania na obszarze szczególnego zagrożenia powodzią w ramach inwestycji pn: „Budowa punktu węzłowego na szlaku kajakowym w Sławnie ” na działce nr 101/4 i 989 obręb Sławno 2, gmina miejska Sławno pod warunkiem wykonania przedmiotowej inwestycji zgodnie z dokumentacją załączoną do wniosku z dnia 30 listopada 2016r.

UZASADNIENIE

w dniu 06 grudnia 2016r. na wniosek z dnia 30 listopada 2016r. Gminy Miasto Sławno, zostało wszczęte postępowanie administracyjne w przedmiocie zwolnienia wnioskodawcy od zakazu wykonywania na obszarach szczególnego zagrożenia powodzią, robót oraz czynności utrudniających ochronę przed powodzią lub zwiększających zagrożenie powodziowe, w tym wznoszenia obiektów budowlanych zgodnie z art. 88 l ust. 1 ustawy z dnia 18 lipca 2001r. Prawo wodne (Dz. U. z 2015r., poz. 469 z późn. zm.), dla inwestycji pn.: „Budowa punktu węzłowego na szlaku kajakowym w Sławnie ” na działce nr 101/4 i 989 obręb Sławno 2, gmina miejska Sławno

Wniosek został uzupełniony pismem znak: RI.7011.1.28.2016 z dnia 21 grudnia 2016r.

W związku z powyższym organ zgodnie z art. 61 § 4 k.p.a. pismem znak: OKI-5322-396/16-ekw z dnia 05 stycznia 2017r. zawiadomił strony o wszczęciu postępowania administracyjnego.

W trakcie postępowania uwagi wniósł ZZMiUW w Szczecinie informując :

1. użytkownicy gruntów stanowiących własność Skarbu Państwa pod wodami publicznymi zobowiązani są do wystąpienia o zawarcie umowy użytkowania i dokonywania opłat rocznych za zajęcie powierzchni niezbędnej do realizacji prowadzonych przedsięwzięć wymienionych w art. 20 ust. 1 ww. ustawy. Dotyczy to zajęcia gruntu między innymi pod budowlę zlokalizowane na skarpie rzeki Wieprzy tj. gruntach pod wodami stanowiącymi własność Skarbu Państwa w stosunku, do których prawa właścicielskie pełni Marszałek Województwa Zachodniopomorskiego. Inwestor po uzyskaniu pozwolenia na budowę powinien zawrzeć z Zarządem umowę użytkowania gruntów pokrytych wodami zgodnie z art.20 Ustawy Prawo wodne.
2. na wykonanie punktu węzłowego na szlaku kajakowym (pomostu) i jego korzystaniu na podstawie art. 122 ustawy „Prawo wodne” z dnia 18 lipca 2001r. (Dz. U. nr 115 poz. 1229 z późniejszymi

- zmianami) wymagane jest uzyskanie pozwolenia wodnoprawnego w oparciu o opracowany operat wodnoprawny sporządzony zgodnie z wymogami art. 132 ww. ustawy.
3. po uzyskaniu pozwolenia wodnoprawnego zgodnie z art. 20 wymienionej ustawy „Prawo wodne” należy zawrzeć umowę na użytkowanie gruntu pokrytego wodą publiczną (zajętą pod punkt węzłowy) z Marszałkiem Województwa Zachodniopomorskiego w imieniu którego działa Zachodniopomorski Zarząd Melioracji i Urządzeń Wodnych w Szczecinie.
 4. Wykonanie węzła wodnego nie może utrudniać spływu wód
 5. Inwestor zobowiązany będzie do utrzymania w należytych stanie technicznym otoczenia punktu węzłowego na szlaku kajakowym.
 6. Po wykonaniu inwestycji teren zostanie uporządkowany i przywrócony do stanu pierwotnego.
 7. Po uzyskaniu pozwolenia wodnoprawnego inwestor winien uzyskać zgodę właściciela działki na dysponowanie gruntem na cele budowlane

Stosownie do art.10 § 1 k.p.a. tutejszy organ pismem znak OKI-5322-396/16-ekw z dnia 30 stycznia 2017r zawiadomił strony o zebraniu materiałów w sprawie oraz , poinformował strony o możliwości zapoznania się z zebranymi dokumentami i materiałami, wypowiedzenia się co do zebranych dowodów i materiałów oraz zgłoszonych żądań przed wydaniem decyzji.

Strony postępowania we wskazanym terminie nie skorzystały z przysługujących im uprawnień wynikających z przepisów prawa.

Po zapoznaniu się z dołączoną do wniosku dokumentacją planowanej inwestycji, w tym mapą sytuacyjno-wysokościową oraz mapami zagrożenia powodziowego i mapami ryzyka powodziowego organ stwierdził, iż:

- inwestycja ta znajduje się na obszarze szczególnego zagrożenia powodzią
- planuje się wykonanie wypłyenia brzegu wraz z jego umocnieniem na długości 15 mb (slipu ziemnego) oraz montaż elementów infrastruktury typu ławki, tablice informacyjne, kosz na śmieci.

Biorąc powyższe pod uwagę oraz zakres i charakter planowanej inwestycji a także wypełnienie warunku wskazanego w sentencji decyzji, Dyrektor Regionalnego Zarządu Gospodarki Wodnej w Szczecinie stwierdził, że realizacja przedmiotowej inwestycji nie utrudni zarządzania ryzykiem powodziowymi .

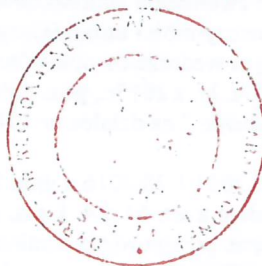
W myśl przepisu art. 88 l ust. 2 ustawy z dnia 18 lipca 2001 r. – Prawo wodne dyrektor regionalnego zarządu gospodarki wodnej może w drodze decyzji zwolnić od zakazu wykonywania na obszarach szczególnego zagrożenia powodzią robót oraz czynności, jeśli wykonywanie takich robót bądź czynności nie utrudni zarządzania ryzykiem powodziowym.

W związku z powyższym na podstawie powołanego przepisu Dyrektor Regionalnego Zarządu Gospodarki Wodnej w Szczecinie postanowił jak w rozstrzygnięciu decyzji.

Pouczenie

Od niniejszej decyzji służy stronie odwołanie. Odwołanie wnosi się do Prezesa Krajowego Zarządu Gospodarki Wodnej za pośrednictwem Dyrektora Regionalnego Zarządu Gospodarki Wodnej w Szczecinie, w terminie czternastu dni od dnia doręczenia decyzji stronie.

Decyzja w zakresie rozstrzygnięcia opisanego w sentencji wygasa, jeżeli w terminie 2 lat od dnia, w którym stała się ostateczna, nie uzyskano wymaganego pozwolenia wodnoprawnego lub nie rozpoczęto wykonywania objętych nią robót lub czynności.



Otrzymują:

1. Gmina Sławno
ul. Marii Curie Skłodowskiej 9
76-100 Sławno
2. Marszałek Województwa Zachodniopomorskiego
ul. Korsarzy 34
70-540 Szczecin
3. a/a

Do wiadomości:

1. ZZMiUW w Szczecinie
ul. Teofila Firlika 19
71-637 Szczecin



Dyrektor
Regionalnego Zarządu Gospodarki Wodnej
w Szczecinie
ul. Tama Pomorzańska 13a, 70-030 Szczecin

2017 -02- 09
Dziś
[Signature]

OKI-5322-393/16-aw

Szczecin, dnia 06 lutego 2017r.

DECYZJA

Na podstawie art. 881 ust. 2 ustawy z dnia 18 lipca 2001 r. – Prawo wodne (Dz. U. z 2015 r., poz. 469 z późn. zm.) oraz art. 104 ustawy z dnia 14 czerwca 1960 r. – Kodeks postępowania administracyjnego (Dz. U. z 2016 r., poz. 23 z późn. zm. – dalej k.p.a.), po rozpatrzeniu wniosku z dnia 30 listopada 2016r. Gminy Malechowo w imieniu, której wystąpiła Gmina Sławno

postanawiam

zwolnić Gminę Malechowo w imieniu, której wystąpiła Gmina Sławno od określonego w przepisie art. 881 ust. 1 ustawy z dnia 18 lipca 2001 r. – Prawo wodne (Dz. U. z 2015 r., poz. 469 z późn. zm.) zakazu wykonywania na obszarach szczególnego zagrożenia powodzią robót oraz czynności utrudniających ochronę przed powodzią lub zwiększających zagrożenie powodziowe, dla robót polegających w szczególności na :

- budowie pomostu drewnianego o długości 10m wraz ze slipem;
- montażu drewnianego stelaża pod tablicę informacyjną;
- montażu witacza drewnianego;

przy zachowaniu warunku:

- uporządkowania terenu inwestycji po zakończeniu planowanych robót;

w części znajdującej się na obszarze szczególnego zagrożenia powodzią w ramach inwestycji pn: „Rozbudowa przystani kajakowej w Przystawach” na działce nr 330/1 i 345 obręb Przystawy, gmina Malechowo, pod warunkiem wykonania przedmiotowej inwestycji zgodnie z dokumentacją załączoną do wniosku z dnia 30 listopada 2016r.

UZASADNIENIE

W dniu 06 grudnia 2016r. na wniosek z dnia 30 listopada 2016r. Gminy Malechowo w imieniu, której wystąpiła Gmina Sławno, zostało wszczęte postępowanie administracyjne w przedmiocie zwolnienia wnioskodawcy od zakazu wykonywania na obszarach szczególnego zagrożenia powodzią, robót oraz czynności utrudniających ochronę przed powodzią lub zwiększających zagrożenie powodziowe, w tym wznoszenia obiektów budowlanych zgodnie z art. 881 ust.1 ustawy z dnia 18 lipca 2001r. Prawo wodne (Dz. U. z 2015r., poz. 469 z późn. zm.), dla inwestycji pn: „Rozbudowa przystani kajakowej w Przystawach” na działce nr 330/1 i 345 obręb Przystawy, gmina Malechowo.

Wniosek został uzupełniony pismem znak: RI.7011.1.28.2016 z dnia 21 grudnia 2016r. i ponownie pismem RI.7011.1.28.2016 z dnia 09 stycznia 2017r.

W związku z powyższym organ zgodnie z art. 61 § 4 k.p.a. pismem znak: OKI-5322-393/16-aw z dnia 12 stycznia 2017r. zawiadomił strony o wszczęciu postępowania administracyjnego i mając na uwadze art.10 § 1 k.p.a. poinformował strony o możliwości zapoznania się z zebranymi dokumentami i materiałami, wypowiedzenia się co do zebranych dowodów i materiałów oraz zgłoszonych żądań przed wydaniem decyzji.

W przedmiotowej sprawie Zachodniopomorski Zarząd Melioracji i Urządzeń Wodnych w Szczecinie przesłał pismo znak: ESL-5013/10/1/2017/SB z dnia 18 stycznia 2017r.

Stosownie do przepisu art. 10 § 1 k.p.a. Dyrektor Regionalnego Zarządu Gospodarki Wodnej w Szczecinie zawiadomił strony pismem znak: OKI-5322-393/2016-aw z dnia 20 stycznia 2017r. o możliwości zapoznania się ze zgromadzonymi materiałami w sprawie oraz o możliwości wypowiedzenia

co do zgromadzonych dowodów i materiałów przed wydaniem decyzji. Strony postępowania we wskazanym terminie nie skorzystały z przysługujących im uprawnień wynikających z przepisów prawa.

Po zapoznaniu się z dołączoną do wniosku dokumentacją planowanej inwestycji, w tym mapą sytuacyjno-wysokościową oraz mapami zagrożenia powodziowego i mapami ryzyka powodziowego organ stwierdził, iż:

- inwestycja ta znajduje się częściowo na obszarze szczególnego zagrożenia powodzią
- planuje się wykonaniu pomostu drewnianego wraz ze ślipem oraz montażu tablicy informacyjnej i witacza drewnianego.

Biorąc powyższe pod uwagę oraz zakres i charakter planowanej inwestycji a także wypełnienie warunku wskazanego w sentencji decyzji, Dyrektor Regionalnego Zarządu Gospodarki Wodnej w Szczecinie stwierdził, że realizacja przedmiotowej inwestycji nie utrudni zarządzania ryzykiem powodziowymi .

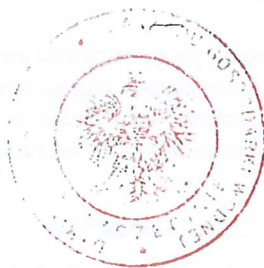
W myśl przepisu art. 88 l ust. 2 ustawy z dnia 18 lipca 2001 r. – Prawo wodne dyrektor regionalnego zarządu gospodarki wodnej może w drodze decyzji zwolnić od zakazu wykonywania na obszarach szczególnego zagrożenia powodzią robót oraz czynności, jeśli wykonywanie takich robót bądź czynności nie utrudni zarządzania ryzykiem powodziowym.

W związku z powyższym na podstawie powołanego przepisu Dyrektor Regionalnego Zarządu Gospodarki Wodnej w Szczecinie postanowił jak w rozstrzygnięciu decyzji.

Pouczenie

Od niniejszej decyzji służy stronie odwołanie. Odwołanie wnosi się do Prezesa Krajowego Zarządu Gospodarki Wodnej za pośrednictwem Dyrektora Regionalnego Zarządu Gospodarki Wodnej w Szczecinie, w terminie czternastu dni od dnia doręczenia decyzji stronie.

Decyzja w zakresie rozstrzygnięcia opisanego w sentencji wygasa, jeżeli w terminie 2 lat od dnia, w którym stała się ostateczna, nie uzyskano wymaganego pozwolenia wodnoprawnego lub nie rozpoczęto wykonywania objętych nią robót lub czynności.



Otrzymują:

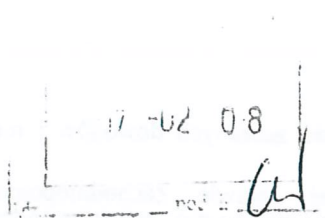
- ① Gmina Sławno-pełnomocnik
ul. Marii Curie Skłodowskiej 9
76-100 Sławno
2. Marszałek Województwa Zachodniopomorskiego
ul. Korsarzy 34
70-540 Szczecin
3. a/a

Do wiadomości:

1. ZZMiUW w Szczecinie
ul. Teofila Firlika 19
71-637 Szczecin



Dyrektor
Regionalnego Zarządu Gospodarki Wodnej
w Szczecinie
ul. Tama Pomorzańska 13a, 70-030 Szczecin



OKI-5322-401/16-aw

Szczecin, dnia 06 lutego 2017r.

DECYZJA

Na podstawie art. 881 ust. 2 ustawy z dnia 18 lipca 2001 r. – Prawo wodne (Dz. U. z 2015 r., poz. 469 z późn. zm.) oraz art. 104 ustawy z dnia 14 czerwca 1960 r. – Kodeks postępowania administracyjnego (Dz. U. z 2016 r., poz. 23 z późn. zm. – dalej k.p.a.), po rozpatrzeniu wniosku z dnia 09 grudnia 2016r. Gminy Sławno

postanawiam

zwolnić Gminę Sławno od określonego w przepisie art. 881 ust. 1 ustawy z dnia 18 lipca 2001 r. – Prawo wodne (Dz. U. z 2015 r., poz. 469 z późn. zm.) zakazu wykonywania na obszarach szczególnego zagrożenia powodzią robót oraz czynności utrudniających ochronę przed powodzią lub zwiększających zagrożenie powodziowe, dla robót polegających w szczególności na :

- montażu 4 wiat pojedynczych z litego drewna sosnowego, przytwierdzonych do gruntu za pomocą stalowych tulei zatopionych w stopach fundamentowych wraz z montażem 4 stałych stołów, 4 stałych ławek bez oparcia i 4 ławek z oparciem pod wiatami;
- montażu 5 stołów wraz z 10 ławkami stałymi;
- montażu drewnianego stelażu pod tablicę informacyjną;
- montażu 3 koszy na śmieci;
- montażu ogrodzenia o długości 50 m;
- montażu witacza drewnianego;
- budowie miejsca na ognisko z kamieni polnych;
- ustawieniu ławek przenośnych bez oparcia wokół ogniska;
- wykonaniu utwardzenia z kruszywa łamanego pod toalety i pojemniki na śmieci;
- montażu 4 drewnianych stojaków na kajaki;

przy zachowaniu warunku:

- usunięcia, w przypadku ostrzeżenia wystąpienia powodzi, elementów niezwiązanych trwale z gruntem poza obszar zagrożony powodzią,
- uporządkowania terenu inwestycji po zakończeniu planowanych robót;

zlokalizowanych na obszarze szczególnego zagrożenia powodzią realizowanych w ramach inwestycji pn: „Budowa przystani kajakowej w Starym Krakowie” na działce nr 158/5 obręb Stary Kraków, gmina Sławno pod warunkiem wykonania przedmiotowej inwestycji zgodnie z dokumentacją załączoną do wniosku z dnia 30 listopada 2016r.

UZASADNIENIE

W dniu 09 grudnia 2016r. na wniosek z dnia 30 listopada 2016r. Gminy Sławno, zostało wszczęte postępowanie administracyjne w przedmiocie zwolnienia wnioskodawcy od zakazu wykonywania na obszarach szczególnego zagrożenia powodzią, robót oraz czynności utrudniających ochronę przed powodzią lub zwiększających zagrożenie powodziowe, w tym wznoszenia obiektów budowlanych zgodnie z art. 881 ust.1 ustawy z dnia 18 lipca 2001r. Prawo wodne (Dz. U. z 2015r., poz. 469 z późn. zm.), dla inwestycji pn.: „Budowa przystani kajakowej w Starym Krakowie” na działce nr 158/5 obręb Stary Kraków, gmina Sławno.

Wniosek został uzupełniony pismem znak: RI.7011.1.28.2016 z dnia 21 grudnia 2016r.

W związku z powyższym organ zgodnie z art. 61 § 4 k.p.a. pismem znak: OKI-5322-401/16-aw z dnia 05 stycznia 2017r. zawiadomił strony o wszczęciu postępowania administracyjnego i mając na uwadze art.10 § 1 k.p.a. poinformował strony o możliwości zapoznania się z zebranymi dokumentami i materiałami,

wypowiedzenia się co do zebranych dowodów i materiałów oraz zgłoszonych żądań przed wydaniem decyzji.

W przedmiotowej sprawie Zachodniopomorski Zarząd Melioracji i Urządzeń Wodnych w Szczecinie przesłał pismo znak: ESL-5013/5/1/2017/SB z dnia 15 stycznia 2017r.

Stosownie do przepisu art. 10 § 1 k.p.a. Dyrektor Regionalnego Zarządu Gospodarki Wodnej w Szczecinie zawiadomił strony pismem znak: OKI-5322-401/2016-aw z dnia 20 stycznia 2017r. o możliwości zapoznania się ze zgromadzonymi materiałami w sprawie oraz o możliwości wypowiedzenia co do zgromadzonych dowodów i materiałów przed wydaniem decyzji. Strony postępowania we wskazanym terminie nie skorzystały z przysługujących im uprawnień wynikających z przepisów prawa.

Strony postępowania we wskazanym terminie nie skorzystały z przysługujących im uprawnień wynikających z przepisów prawa.

Po zapoznaniu się z dołączoną do wniosku dokumentacją planowanej inwestycji, w tym mapą sytuacyjno-wysokościową oraz mapami zagrożenia powodziowego i mapami ryzyka powodziowego organ stwierdził, iż:

- inwestycja ta znajduje się na obszarze szczególnego zagrożenia powodzią
- planuje się wykonanie 4 wiat drewnianych oraz montaż elementów infrastruktury typu ławki, stoły, tablice informacyjne, ogrodzenie, kosz na śmieci.

Biorąc powyższe pod uwagę oraz zakres i charakter planowanej inwestycji a także wypełnienie warunku wskazanego w sentencji decyzji, Dyrektor Regionalnego Zarządu Gospodarki Wodnej w Szczecinie stwierdził, że realizacja przedmiotowej inwestycji nie utrudni zarządzania ryzykiem powodziowymi.


W myśl przepisu art. 88 l ust. 2 ustawy z dnia 18 lipca 2001 r. – Prawo wodne dyrektor regionalnego zarządu gospodarki wodnej może w drodze decyzji zwolnić od zakazu wykonywania na obszarach szczególnego zagrożenia powodzią robót oraz czynności, jeśli wykonywanie takich robót bądź czynności nie utrudni zarządzania ryzykiem powodziowym.

W związku z powyższym na podstawie powołanego przepisu Dyrektor Regionalnego Zarządu Gospodarki Wodnej w Szczecinie postanowił jak w rozstrzygnięciu decyzji.

Pouczenie

Od niniejszej decyzji służy stronie odwołanie. Odwołanie wnosi się do Prezesa Krajowego Zarządu Gospodarki Wodnej za pośrednictwem Dyrektora Regionalnego Zarządu Gospodarki Wodnej w Szczecinie, w terminie czternastu dni od dnia doręczenia decyzji stronie.

Decyzja w zakresie rozstrzygnięcia opisanego w sentencji wygasa, jeżeli w terminie 2 lat od dnia, w którym stała się ostateczna, nie uzyskano wymaganego pozwolenia wodnoprawnego lub nie rozpoczęto wykonywania objętych nią robót lub czynności.



Andrzej Króć
Dyrektor

Otrzymują:

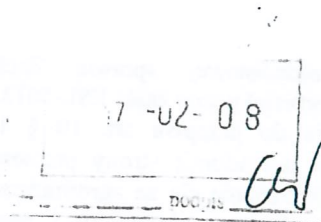
1. Gmina Sławno
ul. Marii Curie Skłodowskiej 9
76-100 Sławno
2. Marszałek Województwa Zachodniopomorskiego
ul. Korsarzy 34
70-540 Szczecin
3. a/a

Do wiadomości:

1. ZZMiUW w Szczecinie
ul. Teofila Firlika 19
71-637 Szczecin



Dyrektor
Regionalnego Zarządu Gospodarki Wodnej
w Szczecinie
ul. Tama Pomorzańska 13a, 70-030 Szczecin



OKI-5322-392/16-aw

Szczecin, dnia 06 lutego 2017r.

DECYZJA

Na podstawie art. 88l ust. 2 ustawy z dnia 18 lipca 2001 r. – Prawo wodne (Dz. U. z 2015 r., poz. 469 z późn. zm.) oraz art. 104 ustawy z dnia 14 czerwca 1960 r. – Kodeks postępowania administracyjnego (Dz. U. z 2016 r., poz. 23 z późn. zm. – dalej k.p.a.), po rozpatrzeniu wniosku z dnia 30 listopada 2016r. Gminy Sławno

postanawiam

zwolnić Gminę Sławno od określonego w przepisie art. 88l ust. 1 ustawy z dnia 18 lipca 2001 r. – Prawo wodne (Dz. U. z 2015 r., poz. 469 z późn. zm.) zakazu wykonywania na obszarach szczególnego zagrożenia powodzią robót oraz czynności utrudniających ochronę przed powodzią lub zwiększających zagrożenie powodziowe, dla robót polegających w szczególności na :

- montażu 2 wiat pojedynczych z litego drewna sosnowego, przytwierdzonych do gruntu wraz z montażem 2 stałych stołów, 2 stałych ławek bez oparcia i 2 ławek z oparciem pod wiatami;
- montażu 3 stołów wraz z 4 ławkami stałymi;
- montażu drewnianego stelażu pod tablicę informacyjną;
- montażu kosza na śmieci;
- montażu ogrodzenia o długości 40m;
- montażu witacza drewnianego;
- wykonaniu utwardzenia terenu z kruszywa łamanego pod toalety i pojemniki na śmieci

przy zachowaniu warunku:

- usunięcia, w przypadku ostrzeżenia wystąpienia powodzi, elementów niezwiązanych trwale z gruntem poza obszar zagrożony powodzią;
- uporządkowania terenu inwestycji po zakończeniu planowanych robót;

w części znajdującej się na obszarze szczególnego zagrożenia powodzią w ramach inwestycji pn: „Budowa przystani kajakowej w Sławsku” na działce nr 504 obręb Sławsko, gmina Sławno pod warunkiem wykonania przedmiotowej inwestycji zgodnie z dokumentacją załączoną do wniosku z dnia 30 listopada 2016r.

UZASADNIENIE

W dniu 06 grudnia 2016r. na wniosek z dnia 30 listopada 2016r. Gminy Sławno, zostało wszczęte postępowanie administracyjne w przedmiocie zwolnienia wnioskodawcy od zakazu wykonywania na obszarach szczególnego zagrożenia powodzią, robót oraz czynności utrudniających ochronę przed powodzią lub zwiększających zagrożenie powodziowe, w tym wznoszenia obiektów budowlanych zgodnie z art. 88 l ust.1 ustawy z dnia 18 lipca 2001r. Prawo wodne (Dz. U. z 2015r., poz. 469 z późn. zm.), dla inwestycji pn.: „Budowa przystani kajakowej w Sławsku” na działce nr 504 obręb Sławsko, gmina Sławno

Wniosek został uzupełniony w dniu 27 grudnia 2016r. pismem znak: RI.7011.1.28.2016 z dnia 21 grudnia 2016r.

W związku z powyższym organ zgodnie z art. 61 § 4 k.p.a. pismem znak: OKI-5322-392/16-aw z dnia 05 stycznia 2017r. zawiadomił strony o wszczęciu postępowania administracyjnego i mając na uwadze art.10 § 1 k.p.a. poinformował strony o możliwości zapoznania się z zebranymi dokumentami i materiałami, wypowiedzenia się co do zebranych dowodów i materiałów oraz zgłoszonych żądań przed wydaniem decyzji.

W przedmiotowej sprawie Zachodniopomorski Zarząd Melioracji i Urządzeń Wodnych w Szczecinie przesłał pismo znak: ESL-5013/4/1/2017/SB z dnia 15 stycznia 2017r.

Stosownie do przepisu art. 10 § 1 k.p.a. Dyrektor Regionalnego Zarządu Gospodarki Wodnej w Szczecinie zawiadomił strony pismem znak: OKI-5322-392/2016-aw z dnia 20 stycznia 2017r. o możliwości zapoznania się ze zgromadzonymi materiałami w sprawie oraz o możliwości wypowiedzenia co do zgromadzonych dowodów i materiałów przed wydaniem decyzji. Strony postępowania we wskazanym terminie nie skorzystały z przysługujących im uprawnień wynikających z przepisów prawa.

Po zapoznaniu się z dołączoną do wniosku dokumentacją planowanej inwestycji, w tym mapą sytuacyjno-wysokościową oraz mapami zagrożenia powodziowego i mapami ryzyka powodziowego organ stwierdził, iż:

- inwestycja ta znajduje się częściowo na obszarze szczególnego zagrożenia powodzią
- planuje się wykonanie dwóch wiat drewnianych oraz montaż elementów infrastruktury typu ławki, stoły, tablice informacyjne, ogrodzenie, kosz na śmieci.

Biorąc powyższe pod uwagę oraz zakres i charakter planowanej inwestycji a także wypełnienie warunku wskazanego w sentencji decyzji, Dyrektor Regionalnego Zarządu Gospodarki Wodnej w Szczecinie stwierdził, że realizacja przedmiotowej inwestycji nie utrudni zarządzania ryzykiem powodziowymi.

W myśl przepisu art. 88 l ust. 2 ustawy z dnia 18 lipca 2001 r. – Prawo wodne dyrektor regionalnego zarządu gospodarki wodnej może w drodze decyzji zwolnić od zakazu wykonywania na obszarach szczególnego zagrożenia powodzią robót oraz czynności, jeśli wykonywanie takich robót bądź czynności nie utrudni zarządzania ryzykiem powodziowym.

W związku z powyższym na podstawie powołanego przepisu Dyrektor Regionalnego Zarządu Gospodarki Wodnej w Szczecinie postanowił jak w rozstrzygnięciu decyzji.

Pouczenie

Od niniejszej decyzji służy stronie odwołanie. Odwołanie wnosi się do Prezesa Krajowego Zarządu Gospodarki Wodnej za pośrednictwem Dyrektora Regionalnego Zarządu Gospodarki Wodnej w Szczecinie, w terminie czternastu dni od dnia doręczenia decyzji stronie.

Decyzja w zakresie rozstrzygnięcia opisanego w sentencji wygasa, jeżeli w terminie 2 lat od dnia, w którym stała się ostateczna, nie uzyskano wymaganego pozwolenia wodnoprawnego lub nie rozpoczęto wykonywania objętych nią robót lub czynności.



Otrzymują:

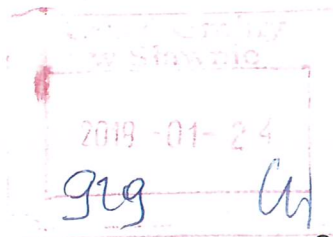
1. Gmina Sławno
ul. Marii Curie Skłodowskiej 9
76-100 Sławno
2. Marszałek Województwa Zachodniopomorskiego
ul. Korsarzy 34
70-540 Szczecin
3. a/a

Do wiadomości:

1. ZZMiUW w Szczecinie
ul. Teofila Firlika 19
71-637 Szczecin



MARZAŁEK
WOJEWÓDZTWA
ZACHODNIOPOMORSKIEGO



R1
A.C: | B5
A

Szczecin, dnia 16.01.2018 r.

WRiR-VI.732.7.2018.EZ

/kontynuacja sprawy NE 0130/26/1/2017/EZ/

DECYZJA

Na podstawie art. 88n ust. 3 ustawy z dnia 18 lipca 2001r. Prawo wodne (Dz.U. z 2017r. poz. 1121) w związku z art. 545 ust. 4 ustawy z dnia 20 lipca 2017r. Prawo wodne (Dz. U. z 2017r. poz. 1566), art. 104 ustawy z dnia 4 czerwca 1960r. - Kodeks postępowania administracyjnego (t. j. Dz.U. z 2017. poz. 1257 – zwany dalej k.p.a.), po rozpatrzeniu wniosku Gminy Sławno, złożonego przez Wójta Gminy Pana Ryszarda Stachowiaka,

ORZEKAM

Zwolnić Wnioskodawcę – Gminę Sławno, z siedzibą gminy: ul. M.C. Skłodowskiej, 76-100 Sławno, z zakazów wynikających z art. 88 n ust. 1 pkt 3, 4 i 5 ustawy z dnia 18 lipca 2001r. Prawo wodne, w związku z wykonaniem inwestycji pn.: „Budowa szlaków kajakowych na rzekach Wieprzy i Grabowej” – przenoska w Pomłowie, rzeka Wieprza, działka nr 218 obręb Pomłowo, gmina Sławno, przy spełnieniu nw. warunków;

- I. Zabrania się poruszania ciężkim sprzętem budowlanym po koronie i skarpach wałów przeciwpowodziowych oraz składowania na wałach materiałów budowlanych.
- II. Prace związane z wykonaniem ubezpieczenia skarpy wału palisadą lub ścianką szczelną oraz umocnieniem skarpy odwodnej i korony wału geokrata, należy prowadzić, z minimalną, niezbędną ingerencją w korpus wału, nie dopuszczając do powstania w korpusie i w pobliżu spękań lub stref rozluźnienia gruntu. Prace prowadzić pod nadzorem osoby posiadającej doświadczenie w kierowaniu robotami z zakresu inżynierii wodnej oraz w uzgodnieniu z właścicielem wału przeciwpowodziowego.
- III. Zobowiązuje się Wnioskodawcę do naprawienia wszystkich szkód wynikłych z wykonania niniejszej decyzji, powstałych zarówno podczas realizacji robót jak i po zakończeniu inwestycji, powstałych wskutek jej wykonania oraz użytkowania. W przypadku uszkodzenia korpusu wału, Wnioskodawca zobowiązany jest do dokonania natychmiastowej naprawy powstałych uszkodzeń na własny koszt. Po zakończeniu prac teren przyległy do wałów, należy doprowadzić do stanu pierwotnego.
- IV. Zobowiązuje się Wnioskodawcę do utrzymywania, na własny koszt, w należyтым stanie technicznym i estetycznym odcinka wału przeciwpowodziowego oraz wykonanych zabezpieczeń na długości przenoski - min. 15 m od drogi, w tym;
 - do co najmniej dwukrotnego w ciągu roku wykaszania skarpi i korony wału,
 - bezzwłocznej naprawy wszelkich uszkodzeń powstałych w korpusie wału w wyniku użytkowania szlaku kajakowego,
 - usuwania na bieżąco, w okresie zimowym, lodu gromadzonego się przy pomoście w celu nie dopuszczenia do powstania zatorów lodowych,
 - usuwania na bieżąco nieczystości pozostawianych przez użytkowników szlaku kajakowego.

Urząd Marszałkowski Województwa Zachodniopomorskiego
Wydział Rolnictwa i Rybactwa

Adres siedziby:

ul. Starzyńskiego 3-4, 70-506 Szczecin
tel.: (+48 91) 44 10 203, fax: (+48 91) 48 82 493

Adres korespondencyjny:

Urząd Marszałkowski Województwa Zachodniopomorskiego
ul. Korsarzy 34, 70-540 Szczecin
www.wzp.pl

V. O zamiarze przystąpienia do prac oraz ich zakończeniu należy powiadomić właściciela wałów przeciwpowodziowych – PGW Wody Polskie, właściwy miejscowo Zarząd Zlewni w Koszalinie z siedzibą przy ul. Gnieźnieńska 7, 75-736 Koszalin.

UZASADNIENIE

W dniu 21 grudnia 2017 r. do Zachodniopomorskiego Zarządu Melioracji i Urządzeń Wodnych w Szczecinie wpłynął wniosek Gminy Sławno w sprawie wydania decyzji, o której mowa w art. 88n ust. 3 ustawy z dnia 18 lipca 2001 r. Prawo wodne, w przedmiocie zwolnienia od zakazów określonych w art. 88n ust. 1 pkt 3, 4 i 5 w związku z wykonaniem inwestycji pn.: „Budowa szlaków kajakowych na rzekach Wieprzy i Grabowej” – przenoska w Pomiłowie, rzeka Wieprza, działka nr 218 obręb Pomiłowo, gmina Sławno.

Pismem z dnia 29 grudnia 2017r. znak: NE 0130/26/1/2017/EZ ZZMiUW w Szczecinie, działający w imieniu Marszałka Województwa Zachodniopomorskiego, zawiadomił, zgodnie z art. 61 § 4 k.p.a., o wszczęciu postępowania administracyjnego w powyższej sprawie i mając na uwadze art. 10 §1 i 73 §1 k.p.a poinformował strony o możliwości zapoznania się z zebranymi dokumentami i materiałami, wypowiedzenia się co do zebranych dowodów i materiałów oraz zgłoszonych żądań przed wydaniem decyzji.

Strony postępowania w wyznaczonym w zawiadomieniu terminie nie wniosły zastrzeżeń ani uwag.

Po przeanalizowaniu załączonej do wniosku dokumentacji ustalono, że wykonanie planowanej inwestycji, zgodnie z projektowanym zakresem prac, przyjętą technologią oraz warunkami zawartymi w niniejszej decyzji, nie spowoduje naruszenia stabilności i szczelności wałów przeciwpowodziowych.

Skarpa odwodna wału wzdłuż pomostu oraz przed i za pomostem zostanie ubezpieczona palisadą z kołków drewnianych lub ścianką szczelną PCV zakończoną oczepem dębowym, co skutecznie zabezpieczy wał przed uderzeniami dopływających do pomostu kajaków. Dojście do pomostu po skarpie i koronie wału, na długości pomostu, aż do drogi zostanie na całej powierzchni zabezpieczone geokrętą, wypełnioną gruntem i obsiane trawą. Po zakończeniu prac teren przyległy do wałów, doprowadzony zostanie do stanu pierwotnego.

Wnioskodawca zobowiązany został do naprawienia wszystkich szkód wynikłych z wykonania planowanej inwestycji, powstałych zarówno podczas realizacji robót jak i po zakończeniu inwestycji, powstałych wskutek jej wykonania i użytkowania oraz utrzymywania wału na długości przenoski i wykonanych urządzeń w należytym stanie technicznym i estetycznym.

Wobec powyższego orzeczono jak w rozstrzygnięciu.

Decyzję wydaje się na podstawie przepisu art. 545 ust. 4, obowiązującej od dnia 1 stycznia 2018r., ustawy z dnia 20 lipca 2017r. Prawo wodne (Dz. U. z 2017r. poz. 1566), zgodnie z którym do spraw wszczętych i niezakończonych przed dniem wejścia w życie ustawy, stosuje się przepisy dotychczasowe.

Od niniejszej decyzji, w terminie 14 dni od dnia jej otrzymania, służy odwołanie do Prezesa Wód Polskich za pośrednictwem Marszałka Województwa Zachodniopomorskiego, ul. Korsarzy 34, 70-540 Szczecin.

Otrzymują:

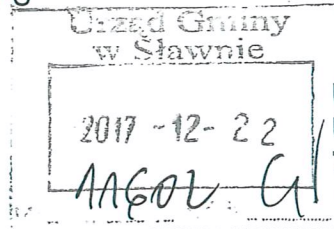
1. Urząd Gminy Sławno
ul. M.C. Skłodowskiej 9, 76-100 Sławno
2. Zarząd Zlewni w Koszalinie
ul. Gnieźnieńska 7, 75-736 Koszalin
3. Regionalny Zarząd Gospodarki Wodnej w Szczecinie
ul. Tama Pomorzańska 13 a, 70 – 030 Szczecin
4. A/a

z up. MARSZAŁKA WOJEWÓDZTWA
Jarosław Rzepa
WICEMARSZAŁEK



Szczecin, dn. 19.12.2017 r.

Nasz znak: NE-5011/412/01/17/PS



Urząd Gminy w Sławnie
Ul. M.C. Skłodowskiej 9
76-100 Sławno

BS
AS

Dotyczy: prawa do dysponowania nieruchomością.

Działając w imieniu Zachodniopomorskiego Zarządu Melioracji i Urządzeń Wodnych w Szczecinie (dalej ZZMiUW) na podstawie pełnomocnictwa Nr 184/16 z dnia 15 grudnia 2016 r. udzielonego mi przez Marszałka Województwa Zachodniopomorskiego do wykonywania praw i obowiązków marszałka województwa wynikających z przepisów ustawy z dnia 18 lipca 2001 r. - Prawo wodne (t. jedn. Dz. U z 2017 r. poz. 1121), po rozpatrzeniu wniosku Urzędu Gminy w Sławnie dot. zadania „Budowa szlaków kajakowych na rzekach Wieprzy i Grabowej” wyrażam zgodę na:


- 1) wykonanie robót polegających na:
 - a) budowę przystani pływającej dla kajaków
- 2) dysponowanie przez inwestora Gminę Sławno na cele budowlane nieruchomościami oznaczonymi w ewidencji gruntów jako działki o numerze ewidencyjnym:
 - a) 449 obręb Żukowo gmina Sławno – KW nr KO1E/00018538/7
 - b) 2/1 obręb Janiewice gmina Sławno – KW nr KO1/00018221/2
 - c) 101/4 obręb Sławno 2 gmina M. Sławno – KW nr KO1/00018030/6
 - d) 2/1 obręb Darłowo 12 gmina M. Darłowo – KW nr KO1/00091119/5
 - e) 2/1 obręb Ostrowiec gmina Malechowo – KW nr KO1K/00091114/0
 - f) 163/2 obręb Ostrowiec gmina Malechowo – KW nr KO1K/00091114/0
 - g) 272/1 obręb Ostrowiec gmina Malechowo – KW nr KO1K/00092328/0
 - h) 272/12 obręb Ostrowiec gmina Malechowo – KW nr KO1K/00092328/0
 - i) 179 obręb Drzeńsko gmina Malechowo – KW nr KO1K/00097995/1
 - j) 101 obręb Zielenica gmina Malechowo – KW nr KO1K/00091115/7
 - k) 345 obręb Przystawy gmina Malechowo – KW nr KO1K/00091112/6

Planowane do wykonania roboty powinny spełniać następujące warunki techniczne:

- a) wydane przez ZZMiUW TO Sławno znak pisma ESL-5013/8/1/2017/SB z dn. 15.01.2017r. oraz decyzją Dyrektora Regionalnego Zarządu Gospodarki Wodnej w Szczecinie dot. zwolnienia zakazu wykonania na obszarach szczególnego zagrożenia powodzią robót oraz czynności utrudniających ochronę przed powodzią lub zwiększających zagrożenie powodziowe znak pisma OKI-5322-396/16-ekw z dn. 24.02.2017r.
- b) inwestor przed przystąpieniem do wykonania inwestycji określi w jaki sposób będą usuwane zatory (oblodzenia, gałęzie) w okresach zimowych i letnich,



SZ.RUM.2312.1.6.2018.MS



Wójt Gminy Sławno

ul. Marii Curie Skłodowskiej 9

76 – 100 Sławno

Dotyczy: prawa do dysponowania nieruchomością na cele budowlane, wydanego dnia 19.12.2017r., znak: NE-5011//412/01/17/PS przez Dyrektora ZZMiUW w Szczecinie, na podstawie wniosku Wójta Gminy Sławno o zgodę na dysponowanie gruntem na cele budowlane z dnia 02.10.2017r.

Pismem z dnia 19.12.2017r., znak: NE-5011//412/01/17/PS Dyrektor ZZMiUW w Szczecinie wyraził zgodę Urzędowi Gminy Sławno na wykonanie robót polegających na budowie przystani pływającej dla kajaków na działkach szczegółowo wymienionych w treści wniosku Gminy Sławno z dnia 02.10.2017r. oraz udzielił prawa do dysponowania na cele budowlane na nieruchomościach określonych w ww. piśmie.

Następnie pismem z dnia 27.12.2017r., znak: RI.7011.1.12.2017, Wójt Gminy Sławno wystąpił do Zachodniopomorskiego Zarządu Melioracji i Urządzeń Wodnych w Szczecinie z prośbą o sprostowanie omyłki pisarskiej zawartej w treści pisma o wyrażeniu powyższej zgody, polegającej na błędnym określeniu, że dysponowanie nieruchomością na cele budowlane dotyczy budowy przystani pływającej dla kajaków.

Powyższe pismo zostało przekazane Państwowemu Gospodarstwu Wodnemu Wody Polskie Regionalny Zarząd Gospodarki Wodnej w Szczecinie, jako następcy prawnemu, wg właściwości.

W tym stanie rzeczy, po zapoznaniu się z treścią pisma Wójta Gminy Sławno z dnia 27.12.2017r., o którym mowa wyżej oraz dokumentacją projektową dołączoną do ww. pisma, niniejszym prostuje się treść ww. zgody na dysponowanie nieruchomością poprzez określenie, że pkt 1 dotyczy wyrażenia zgody na wykonanie robót polegających na budowie przystani dla kajaków, jako przystani stale związanych z gruntem.

Jednocześnie informujemy, że Inwestor jest zobowiązany do wystąpienia do tutejszej Jednostki o zawarcie umowy na zajęcie nieruchomości w terminie 3 miesięcy przed ponownym zajęciem w/w nieruchomości.

O zawarcie umowy należy zwrócić się do Państwowego Gospodarstwa Wodnego Wody Polskie Regionalny Zarząd Gospodarki Wodnej w Szczecinie.

Otrzymują:

1. adresat
2. a/a

Sprawę prowadzi:

Małgorzata Sekułowicz, tel. 91 44 11 304

