

UCHWAŁA NR
RADY GMINY SŁAWNO

z dnia 2018 r.

w sprawie zniesienia form ochrony przyrody

Na podstawie art. 18 ust. 2 pkt 15 ustawy z dnia 8 marca 1990 r. o samorządzie gminnym (Dz. U. z 2017 r., poz. 1875, 2232) i art. 44 ust. 3 ustawy z dnia 16 kwietnia 2004 r. o ochronie przyrody (Dz. U. z 2016 r., poz. 2134, 2249, 2260, z 2017 r. poz. 60, 132, 1074, 1566, 1595)

Rada Gminy Sławno uchwala co następuje:

§ 1. Znosi się w części formy ochrony przyrody w postaci wieloobiektowych i dwuobiektowych pomników przyrody wobec:

- 1) jednego drzewa z gatunku buk pospolity *Fagus sylvatica* o obwodzie pnia 270 cm, rosnącego na działce nr 202/5, obręb ewidencyjny Stary Kraków, gm. Sławno (oddz. 202c, Leśnictwo Krakowiany, Nadleśnictwo Sławno) wchodzącego w skład dwuobiektowego pomnika przyrody pod nazwą: Grupa drzew - dąb szypułkowy o obwodzie pnia 400 cm i wysokości 30 m oraz buk pospolity o obwodzie pnia 270 cm i wysokości 30m, który zostały objęte tą formą ochrony przyrody na mocy Rozporządzenia Nr 51/95 Wojewody Słupskiego z dnia 28 sierpnia 1995 r. w sprawie uznania za pomniki przyrody Pozycja w wojewódzkim rejestrze pomników przyrody - 474 (Dz. Urz. Woj. Słupskiego Nr 27, poz. 121), utrzymanego w mocy Rozporządzeniem Nr 2/99 Wojewody Zachodniopomorskiego z dnia 30 marca 1999 r. w sprawie wykazu aktów prawa miejscowego wydanych przez Wojewodę Gorzowskiego, Wojewodę Koszalińskiego, Wojewodę Pilskiego, Wojewodę Słupskiego oraz Wojewodę Szczecińskiego obowiązujących na obszarze województwa zachodniopomorskiego (Dz. Urz. Woj. Zachodniopomorskiego z 1999 r. Nr 7, poz. 71, z 2003 r., Nr 64, poz. 1143, z 2005 r., Nr 98, poz. 1995, z 2014 r., poz. 3298);
- 2) jednego drzewa z gatunku kasztanowiec zwyczajny *Aesculus hippocastanum*, rosnącego na działce nr 421, obręb ewidencyjny Żukowo, gm. Sławno, wchodzącego w skład wieloobiektowego pomnika przyrody - alei drzewiastej ustanowionej na mocy Uchwały Nr XX/154/2001 Rady Gminy Sławno z dnia 26 czerwca 2001 roku w sprawie uznania za pomniki przyrody (Dz. Urz. Woj. Zachodniopomorskiego z 2001 r. Nr 33 poz. 753).

§ 2. Znosi się formy ochrony przyrody w postaci pomników przyrody dla:

- 1) jednego drzewa z gatunku dąb szypułkowy *Quercus robur* o obwodzie pnia 403 cm i wys. 29 m, rosnącego na działce nr 202/5, obręb ewidencyjny Stary Kraków, gm. Sławno (oddz. 202c, Leśnictwo Krakowiany, Nadleśnictwo Sławno), który został objęty tą formą ochrony przyrody na mocy Ogłoszenia Wojewody Słupskiego z dnia 4 grudnia 1978 r. o stanie pomników przyrody Nr Rejestru Wojewódzkiego - 149 (Dz. Urz. WRN w Słupsku Nr 8, poz. 14), utrzymanego w mocy Rozporządzeniem Nr 2/99 Wojewody Zachodniopomorskiego z dnia 30 marca 1999 r. w sprawie wykazu aktów prawa miejscowego wydanych przez Wojewodę Gorzowskiego, Wojewodę Koszalińskiego, Wojewodę Pilskiego, Wojewodę Słupskiego oraz Wojewodę Szczecińskiego obowiązujących na obszarze województwa zachodniopomorskiego (Dz. Urz. Woj. Zachodniopomorskiego z 1999 r. Nr 7, poz. 71, z 2003 r., Nr 64, poz. 1143, z 2005 r., Nr 98, poz. 1995, z 2014 r., poz. 3298);
- 2) jednego drzewa z gatunku dąb szypułkowy *Quercus robur* o obwodzie pnia 361 cm i wys. 22 m, rosnącego na działce nr 159/6, obręb ewidencyjny Stary Kraków, gm. Sławno (oddz. 159d, Nadleśnictwo Sławno), który został objęty tą formą ochrony przyrody na mocy Ogłoszenia Wojewody Słupskiego z dnia 4 grudnia 1978 r. o stanie pomników przyrody Nr Rejestru Wojewódzkiego - 148 (Dz. Urz. WRN w Słupsku Nr 8, poz. 14), utrzymanego w mocy Rozporządzeniem Nr 2/99 Wojewody Zachodniopomorskiego z dnia 30 marca 1999 r. w sprawie wykazu aktów prawa miejscowego wydanych przez Wojewodę Gorzowskiego, Wojewodę Koszalińskiego, Wojewodę Pilskiego, Wojewodę Słupskiego oraz Wojewodę Szczecińskiego obowiązujących

na obszarze województwa zachodniopomorskiego (Dz. Urz. Woj. Zachodniopomorskiego z 1999 r. Nr 7, poz. 71, z 2003 r., Nr 64, poz. 1143, z 2005 r., Nr 98, poz. 1995, z 2014 r., poz. 3298).

§ 3. Zniesienie form ochrony przyrody, o których mowa w § 1 i 2 uchwały, następuje z uwagi na utratę wartości przyrodniczych i krajobrazowych oraz zapewnienie bezpieczeństwa powszechnego.


§ 4. Lokalizację znoszonego pomnika przyrody, o którym mowa § 1, pkt. 1 stanowi załącznik nr 1 do niniejszej uchwały, lokalizację znoszonego pomnika przyrody, o którym mowa § 1, pkt. 2 stanowi załącznik nr 2 do niniejszej uchwały, lokalizację znoszonego pomnika przyrody, o którym mowa § 2, pkt. 1 stanowi załącznik nr 3 do niniejszej uchwały, natomiast lokalizację znoszonego pomnika przyrody, o którym mowa § 2, pkt. 2 stanowi załącznik nr 4 do niniejszej uchwały.

§ 5. Wykonanie uchwały powierza się Wójtowi Gminy Sławno.

§ 6. Uchwała wchodzi w życie po upływie 14 dni od ogłoszenia w Dzienniku Urzędowym Województwa Zachodniopomorskiego.


Załącznik Nr 1 do uchwały Nr
Rady Gminy Sławno
z dnia 2018 r.



 - pomnik przyrody znoszony niniejszą uchwałą z działki nr 202/5, obręb ewidencyjny Stary Kraków, gm. Sławno, zgodnie z § 1, pkt. 2


Załącznik Nr 2 do uchwały Nr
Rady Gminy Sławno
z dnia 2018 r.



 - pomnik przyrody znoszony niniejszą uchwałą z działki nr 421, obręb ewidencyjny Żukowo, gm. Sławno, zgodnie z § 1, pkt. 3


Załącznik Nr 3 do uchwały Nr
Rady Gminy Sławno
z dnia 2018 r.



 - pomnik przyrody znoszony niniejszą uchwałą z działki nr 202/5, obręb ewidencyjny Stary Kraków, gm. Sławno, zgodnie z z § 2, pkt. 1

Załącznik Nr 4 do uchwały Nr
Rady Gminy Sławno
z dnia 2018 r.



 - pomnik przyrody zniesiony niniejszą uchwałą z działki nr 159/6, obręb ewidencyjny Stary Kraków, gm. Sławno, zgodnie z § 2, pkt. 2

Uzasadnienie

Podstawę prawną do podjęcia niniejszej uchwały stanowi art. 44 ust. 3, 3a i 4 ustawy z dnia 16 kwietnia 2004 r. o ochronie przyrody (Dz. U. z 2016 r. poz. 2134 z późn. zm.), zgodnie z którym zniesienia form ochrony przyrody dokonuje rada gminy w drodze uchwały. Projekt wymaga uzgodnienia z właściwym regionalnym dyrektorem ochrony środowiska. Zniesienie formy ochrony przyrody następuje w razie utraty wartości przyrodniczych, ze względu na które ustanowiono formę ochrony przyrody, lub w razie konieczności realizacji inwestycji celu publicznego lub zapewnienia bezpieczeństwa powszechnego.

Status pomnika przyrody ma być w części zniesiony w stosunku do dwuobektowego pomnika przyrody pod nazwą: grupa drzew - dąb szypułkowy o obwodzie 400 cm i wysokości 30 m oraz buk pospolity o obwodzie 270 cm i wysokości 30 m wobec drzewa z gatunku buk pospolity *Fagus sylvatica*, rosnącego na działce nr 202/5, obręb Stary Kraków, gm. Sławno. Drzewo posiada głęboką próchnicę pnia. Poprzez swój bardzo zły stan zdrowotny stwarza zagrożenie w postaci powalenia dla mieszkańców lub budynków usytuowanych przy posesji Przemysławiec 5, stanowiącego siedzibę Leśnictwa Krakowiany. Stwarza również zagrożenie dla osób korzystających z tej części lasy rekreacyjnie.

Status pomnika przyrody ma być w części zniesiony w stosunku do wieloobektowego pomnika przyrody - alei drzewiastej wobec drzewa z gatunku kasztanowiec zwyczajny *Aesculus hippocastanum*, rosnącego na działce nr 421, obręb Żukowo, gm. Sławno. Drzewo stanowi wywrot. Powaliło się na skutek silnie wiejących wiatrów oraz bardzo złego stanu zdrowotnego systemu korzeniowego. Drzewo należy uprzętnąć, aby wyeliminować niebezpieczeństwo jakie stwarza dla użytkowników działki nr 421, obręb ewidencyjne Żukowo, gm. Sławno, stanowiącego drogę gminną.

Status pomnika przyrody ma zostać również zniesiony w stosunku do jednego drzewa z gatunku dąb szypułkowy *Quercus robur*, rosnącego na działce nr 202/5, obręb ewidencyjny Stary Kraków, gm. Sławno, ponieważ drzewo jest w złym stanie zdrowotnym i stwarza zagrożenie. Na wniosek Nadleśnictwa Sławno przeprowadzono wizję w terenie, na której stwierdzono, że drzewo stwarza realne zagrożenie w postaci powalenia na drogę dojazdową do leśniczówki oraz na budynek mieszkalny. Zaobserwowano w bardzo dużym stopniu zaburzona statykę pnia oraz widoczną próchnicę pnia. drzewo stwarza zagrożenie dla osób i mienia.

Natomiast status pomnika przyrody ma zostać również zniesiony w stosunku do jednego drzewa z gatunku dąb szypułkowy *Quercus robur*, rosnącego na działce nr 159/6, obręb ewidencyjny Stary Kraków, gm. Sławno, ponieważ drzewo jest martwe. Rośnie w bliskim sąsiedztwie budynku mieszkalnego Stary Kraków 14, jak również przy budynku gospodarczym i często uczęszczanej drodze powiatowej nr 170004Z. Stwarza niebezpieczeństwo w postaci powalenia i spadających suchych konarów dla osób lub mienia.